

DC à la carte



*Jan Van Rijswijcklaan (A6/a7/) 57, 2018
Antwerpen
11810K1863/00D006*

Locatie
Omgeving
Kadaster
Gewestplan
Water
Natuur
Recht van voorkoop
Beschermd onroerend erfgoed
Vastgestelde inventarissen
Wetenschappelijke inventarissen
Unesco werelderfgoed
Historische kaarten
Wonen

Dossier: 01-00-4468/001

Locatie



Dossier: 01-00-4468/001

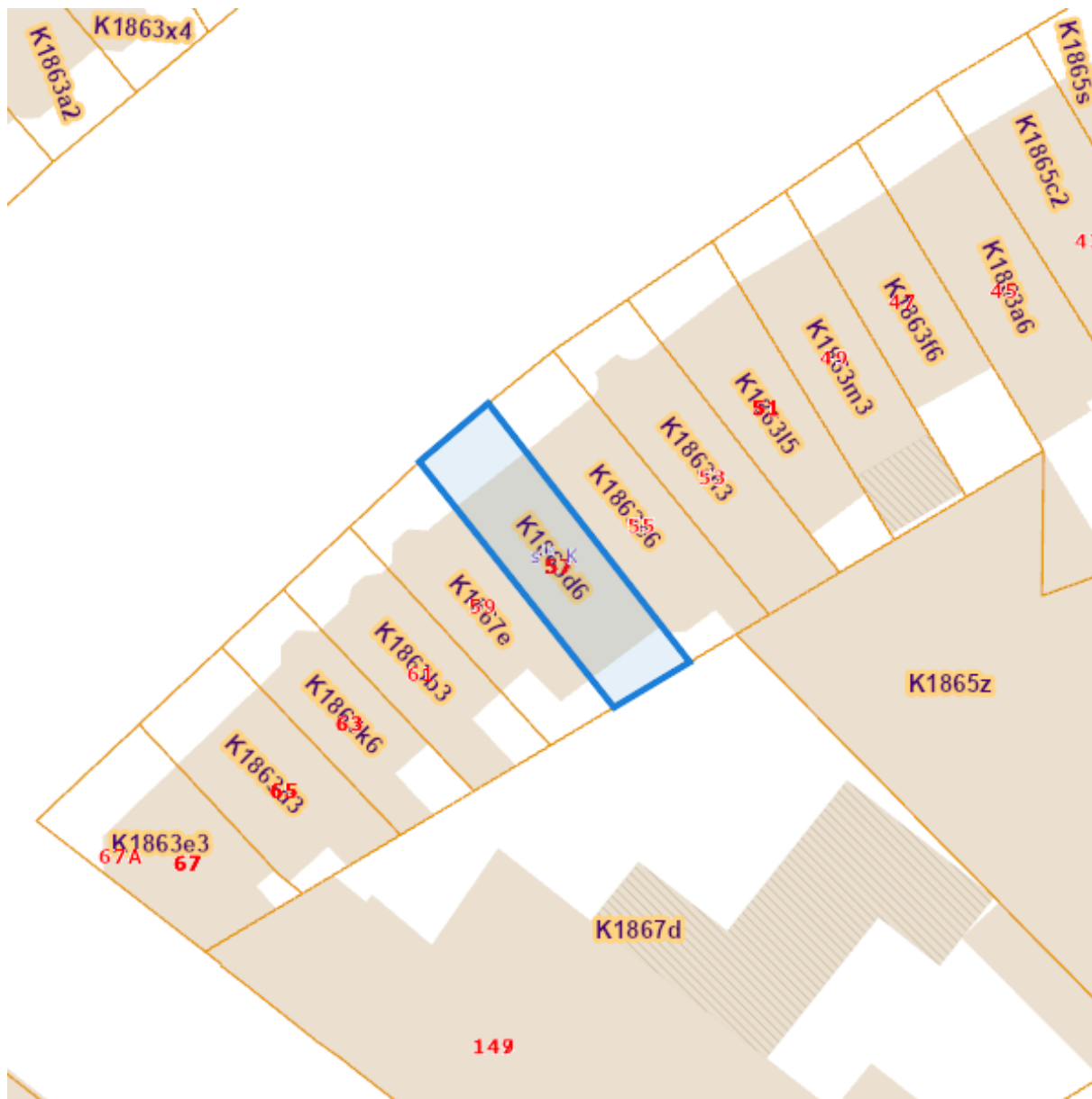
Omgeving



Dossier: 01-00-4468/001

Kadaster

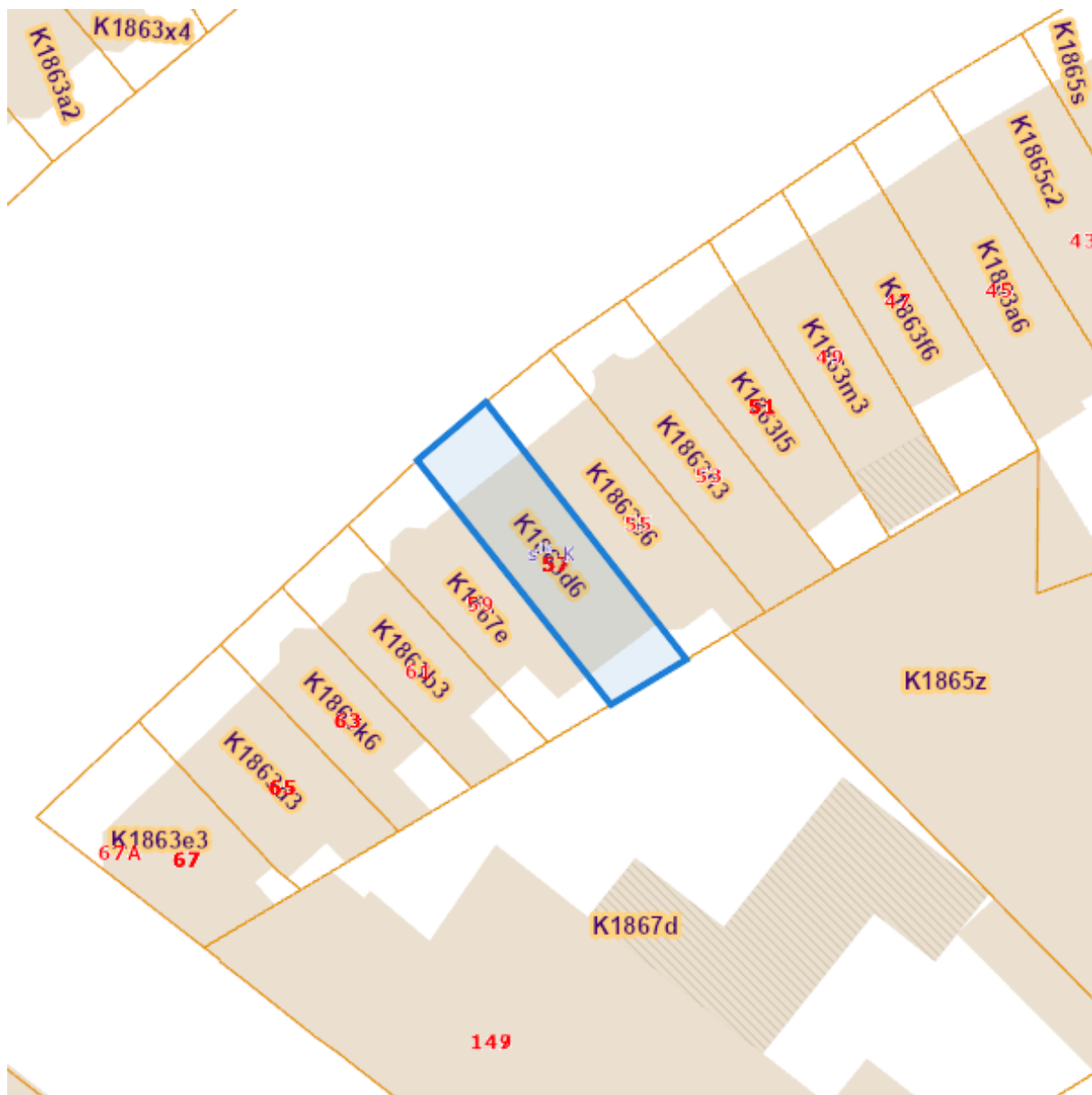
Meest recente toestand



eservices.minfin.fgov.be

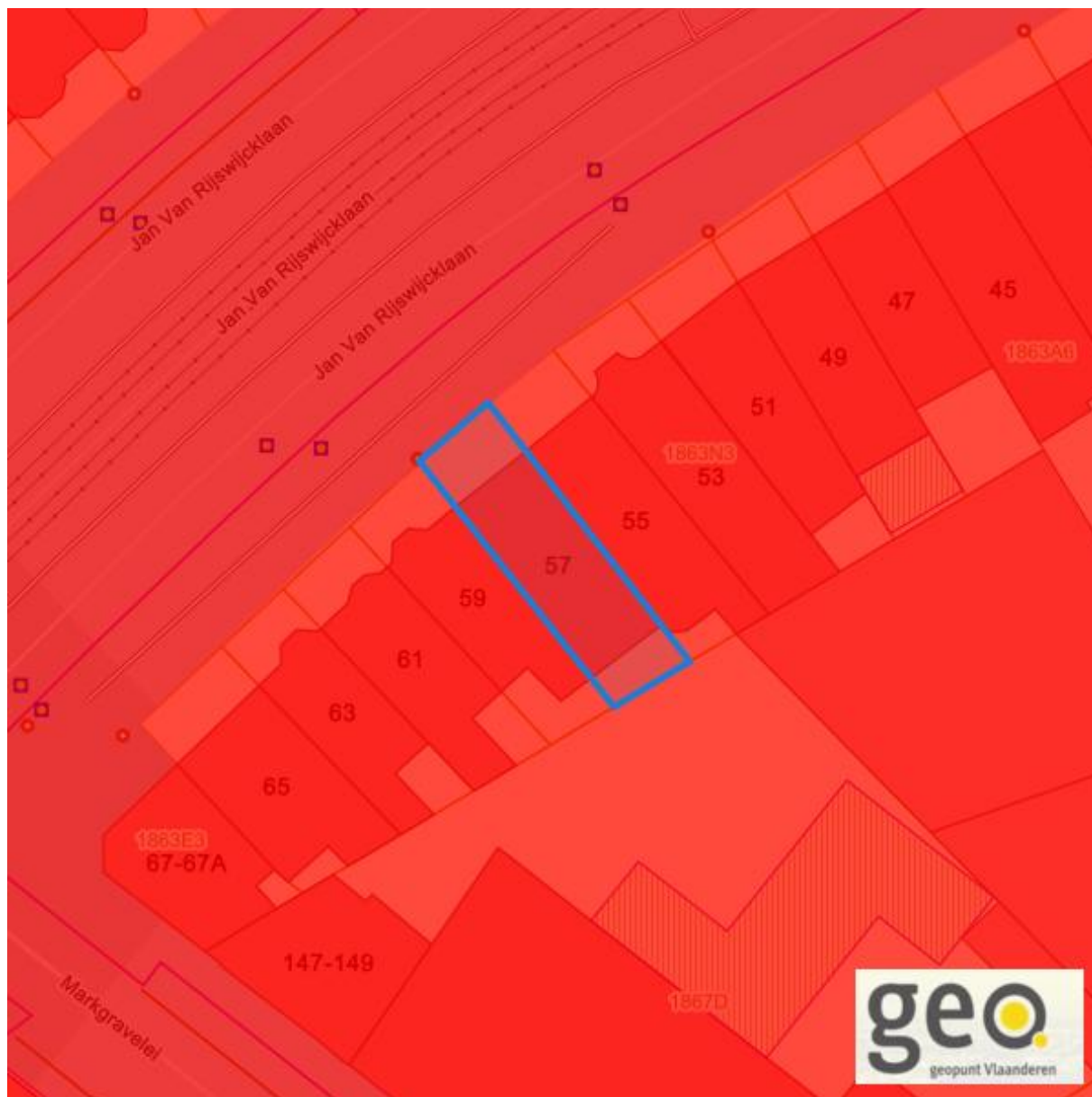
Dossier: 01-00-4468/001

Fiscale toestand



eservices.minfin.fgov.be

Gewestplan

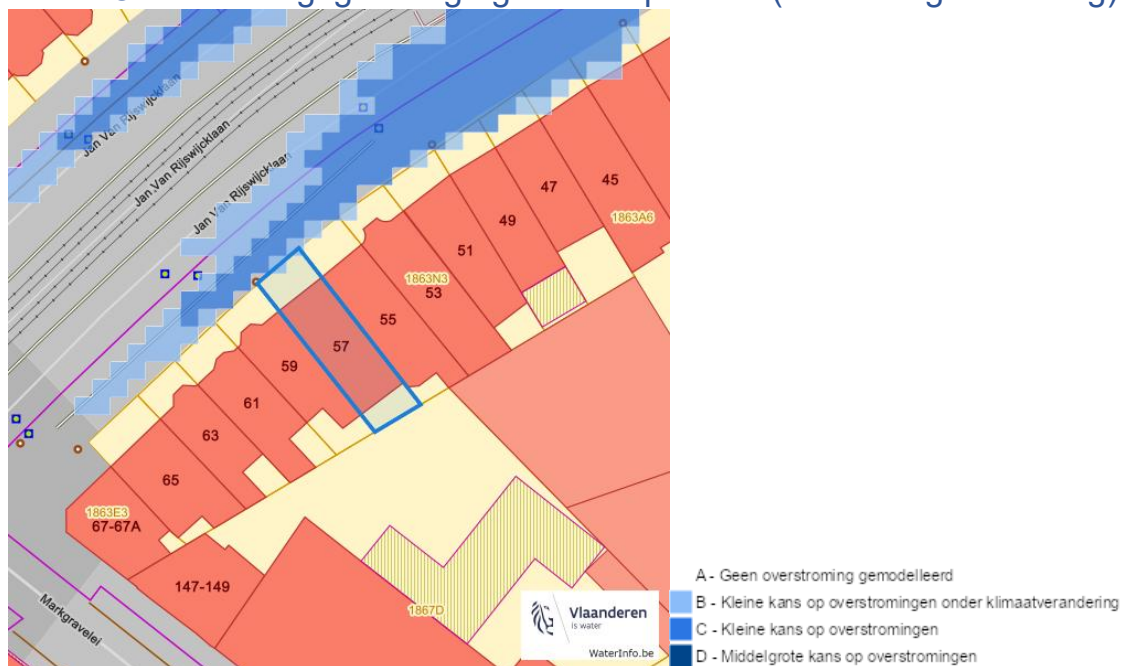


www.geopunt.be
Gewestplan legende

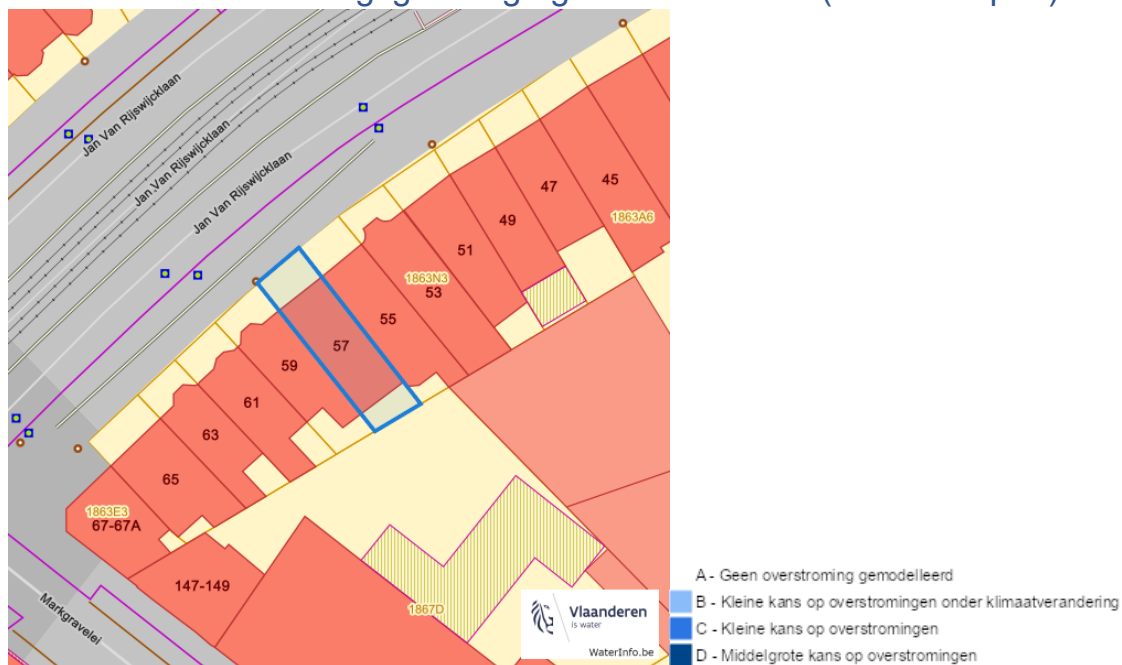
Dossier: 01-00-4468/001

Water

Overstromingsgevoelige gebieden pluviaal (door hevige neerslag)



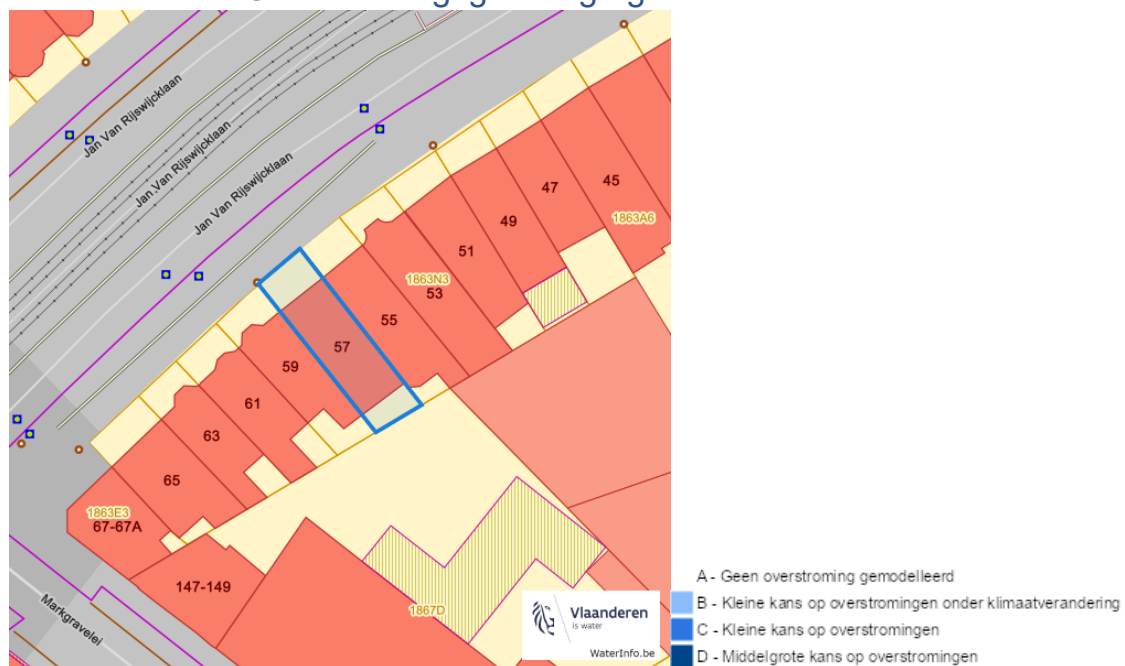
Overstromingsgevoelige gebieden fluviaal (uit waterlopen)



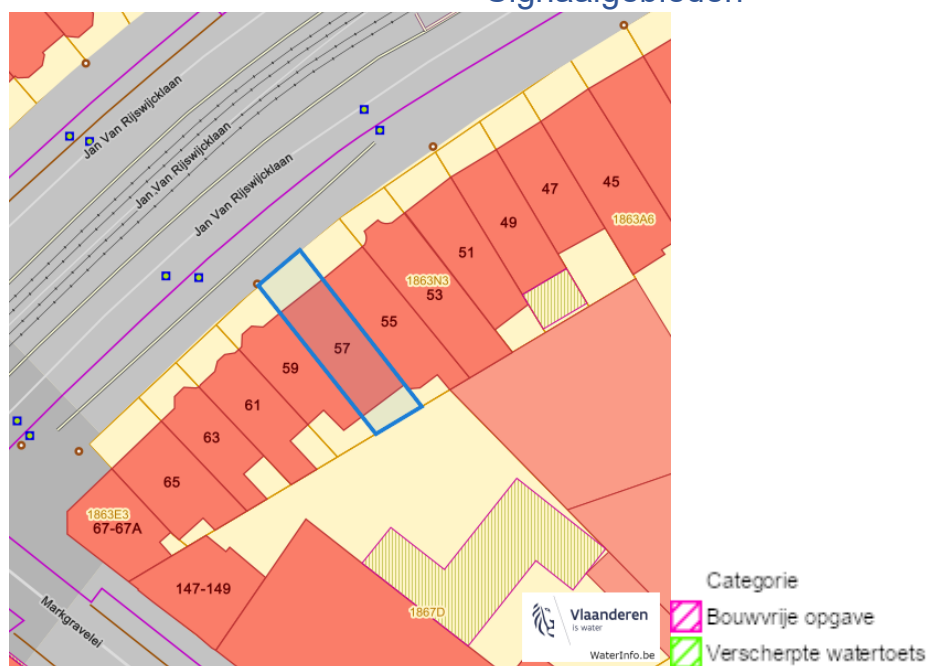
Dossier: 01-00-4468/001

Jan Van Rijswijcklaan (A6/a7/) 57, 2018 Antwerpen

Overstromingsgevoelige gebieden vanuit de zee

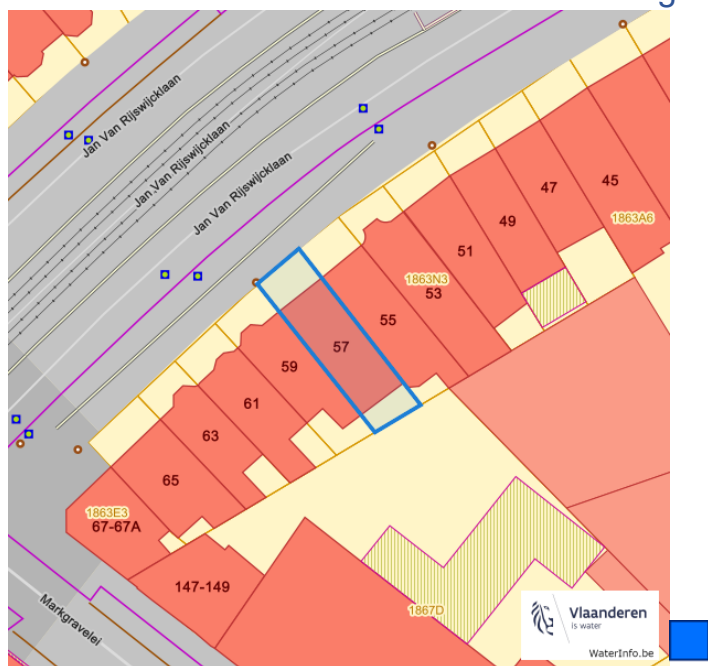


Signaalgebieden

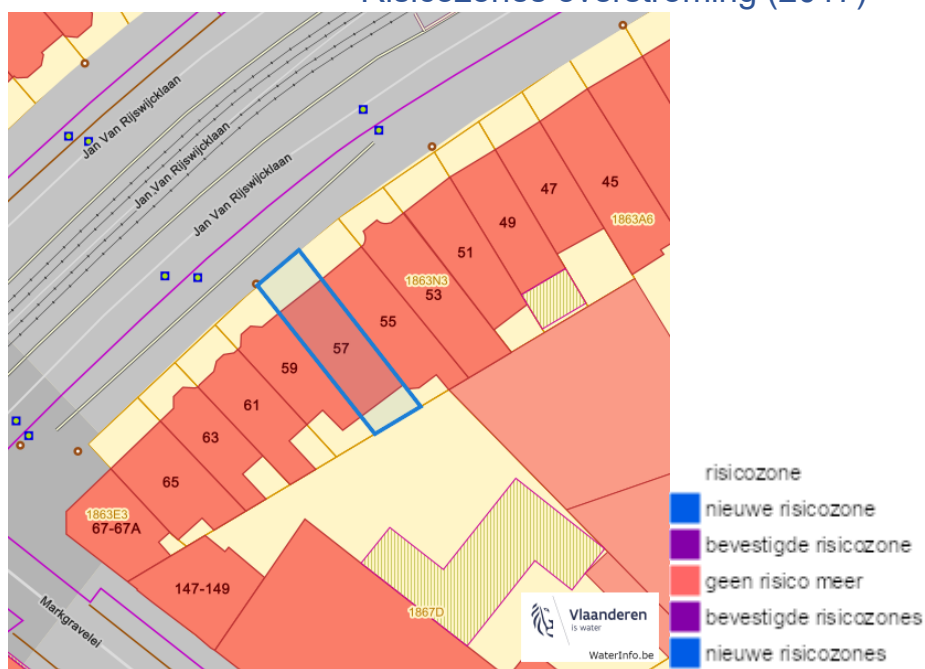


Dossier: 01-00-4468/001

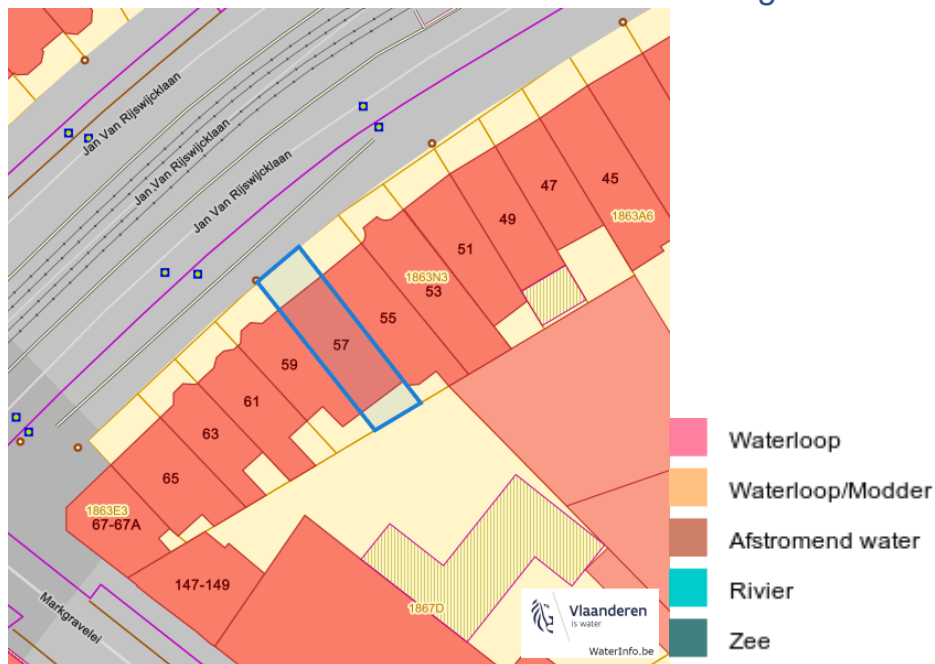
Recent overstromde gebieden (2017)



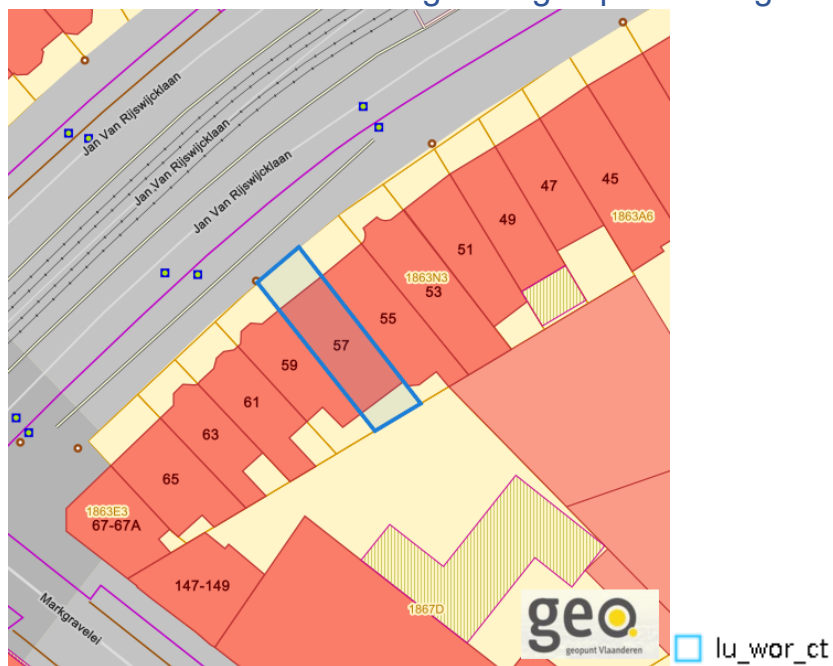
Risicozones overstrooming (2017)



Van nature overstroombare gebieden

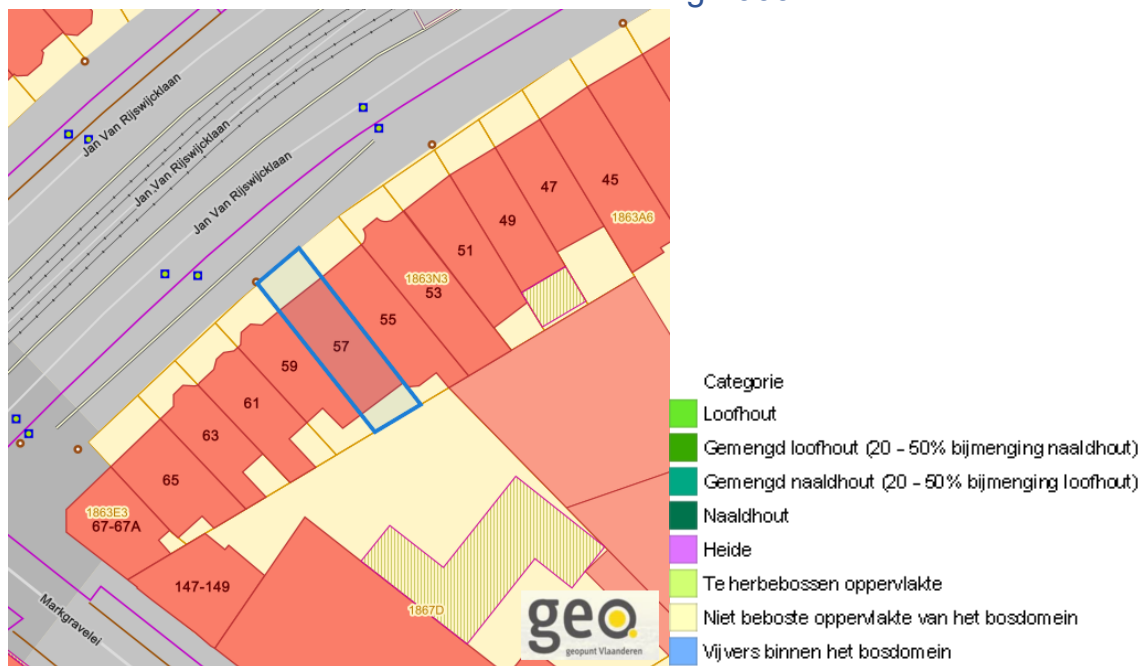


Watergevoelige openruimtegebieden



Natuur

Bosreferentielaag 2000



www.geopunt.be

Groenkaart Vlaanderen (2021)

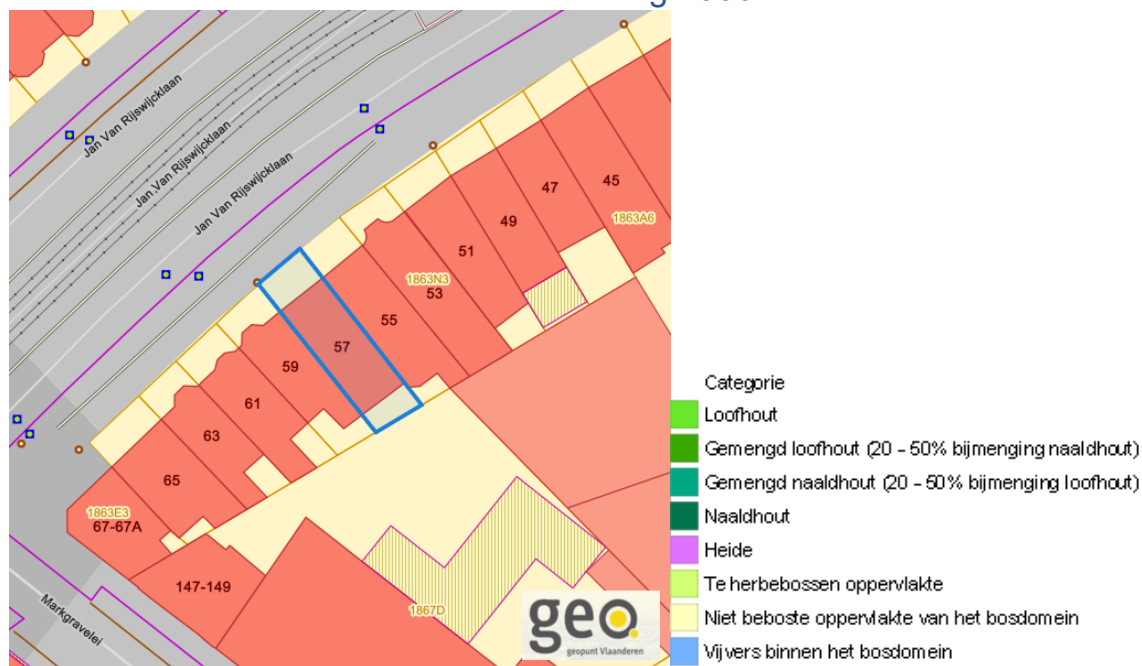


www.geopunt.be

Dossier: 01-00-4468/001

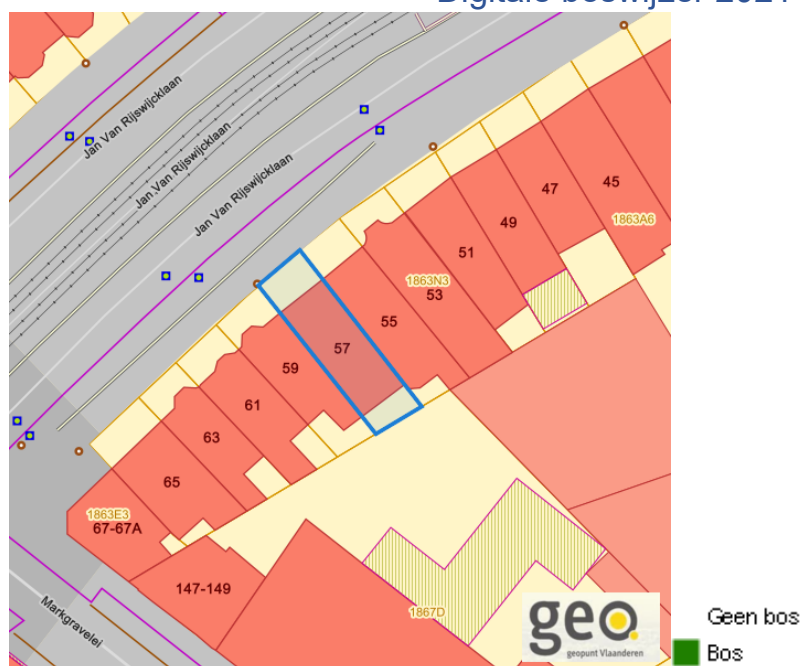
Jan Van Rijswijcklaan (A6/a7/) 57, 2018 Antwerpen

Boskartering 1990



www.geopunt.be

Digitale boswijzer 2021

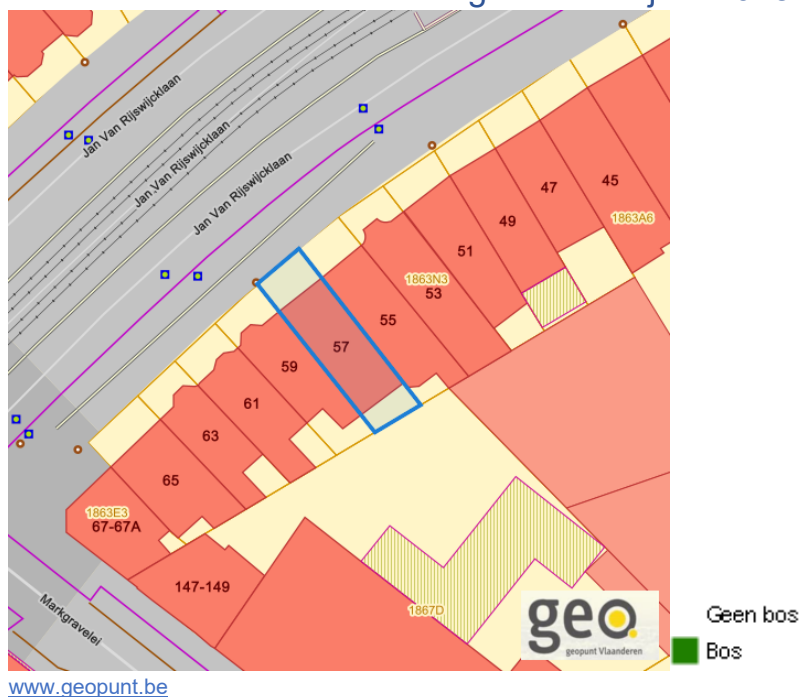


www.geopunt.be

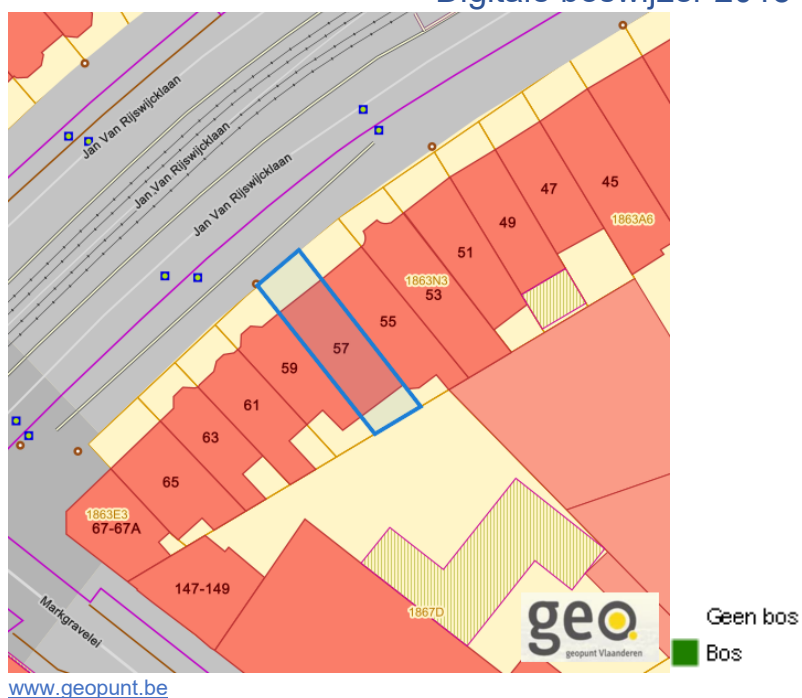
Dossier: 01-00-4468/001

Jan Van Rijswijcklaan (A6/a7/) 57, 2018 Antwerpen

Digitale boswijzer 2018



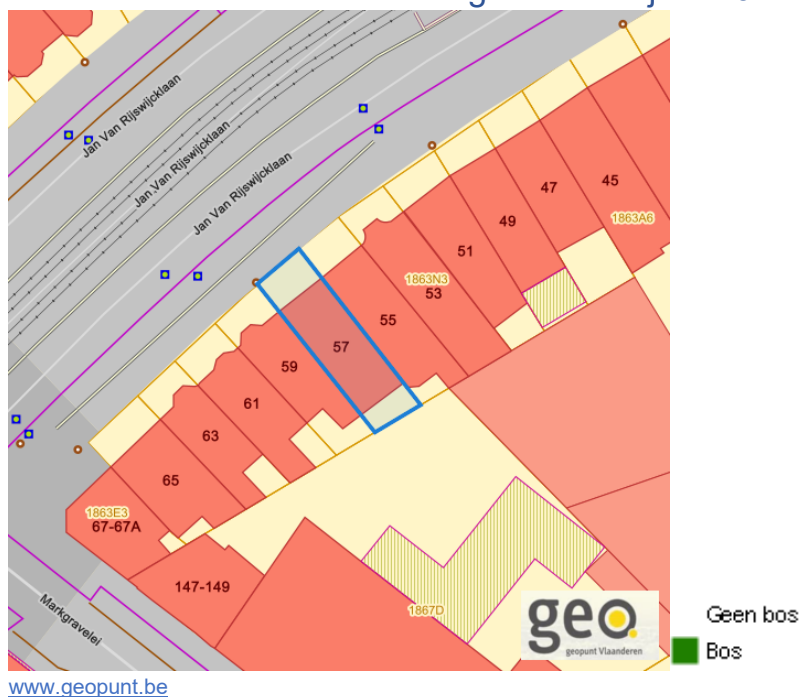
Digitale boswijzer 2015



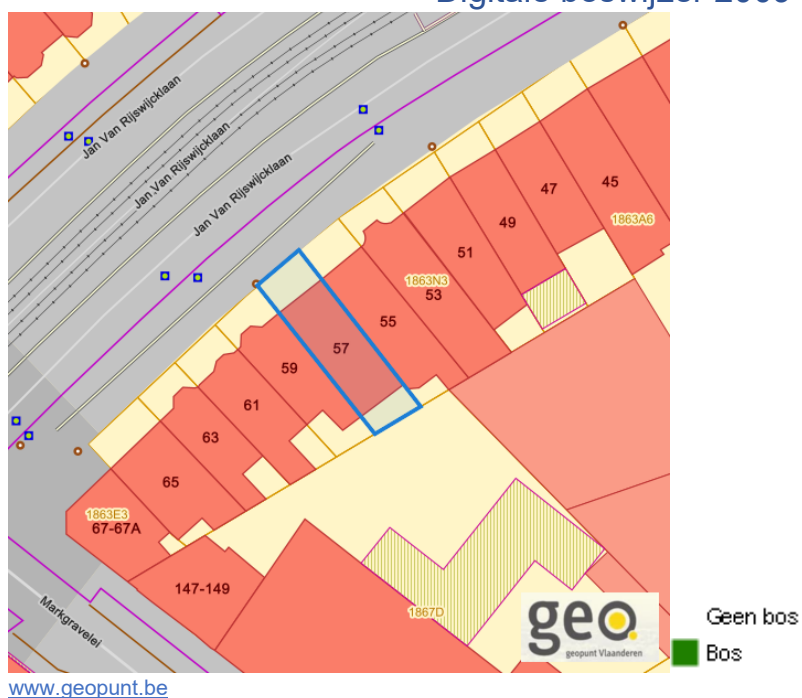
Dossier: 01-00-4468/001

Jan Van Rijswijcklaan (A6/a7/) 57, 2018 Antwerpen

Digitale boswijzer 2012



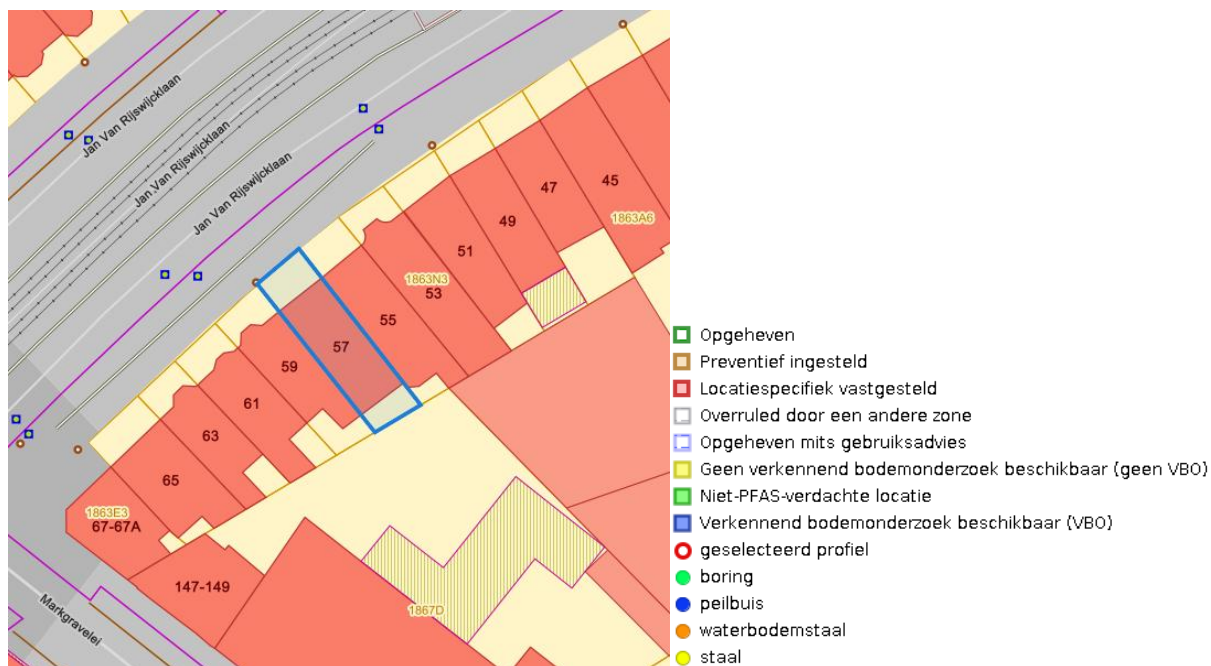
Digitale boswijzer 2009



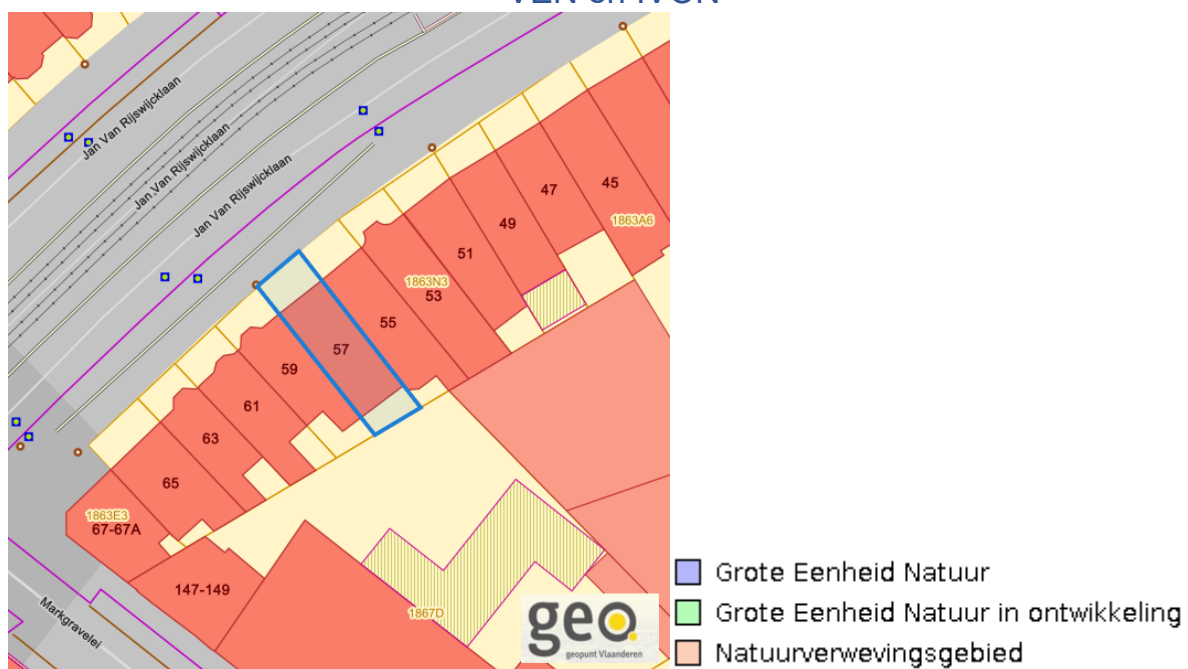
Dossier: 01-00-4468/001

Jan Van Rijswijcklaan (A6/a7/) 57, 2018 Antwerpen

PFAS



VEN en IVON

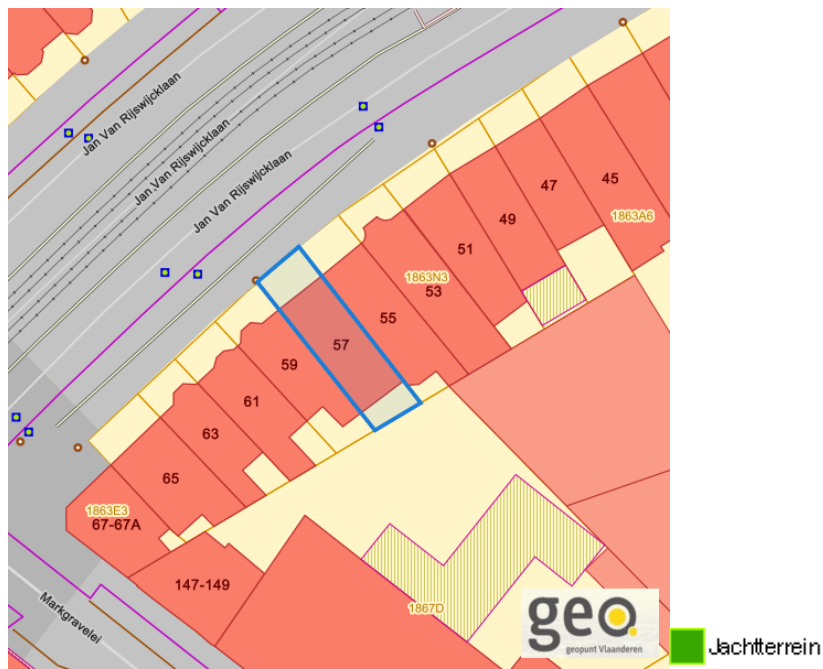


www.geopunt.be

Dossier: 01-00-4468/001

Jan Van Rijswijcklaan (A6/a7/) 57, 2018 Antwerpen

Jachtterreinen



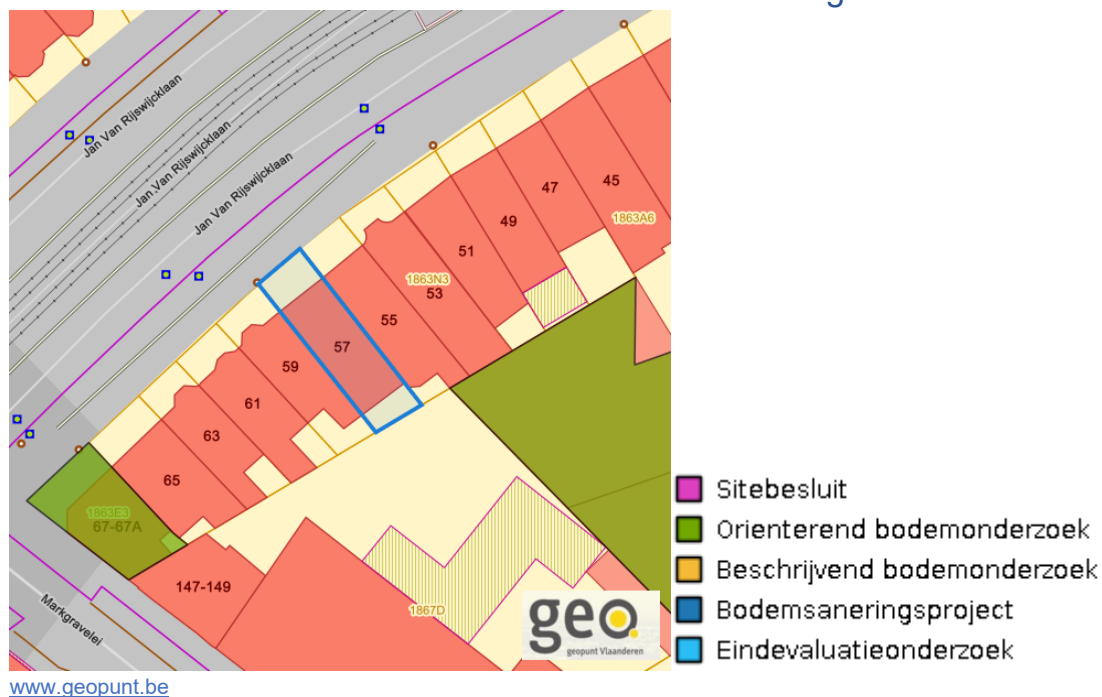
Natuurbeheerplannen



Dossier: 01-00-4468/001

Jan Van Rijswijcklaan (A6/a7/) 57, 2018 Antwerpen

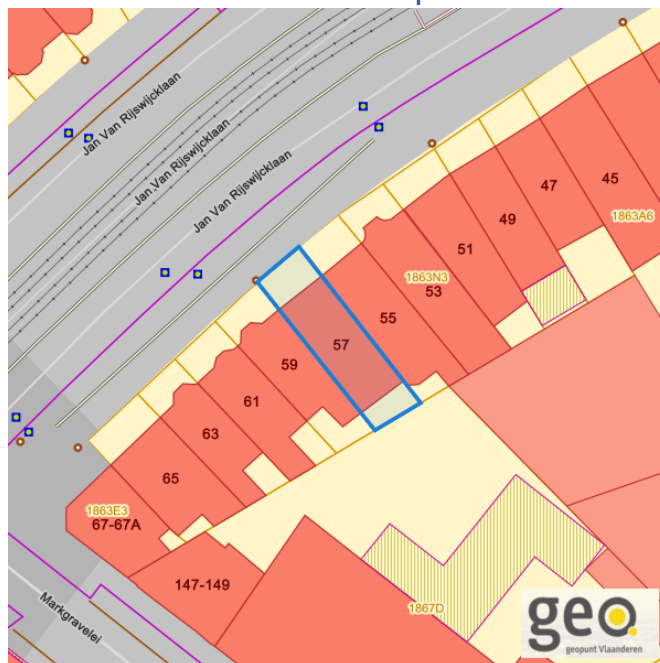
Bodemonderzoeken en saneringen



Dossier: 01-00-4468/001

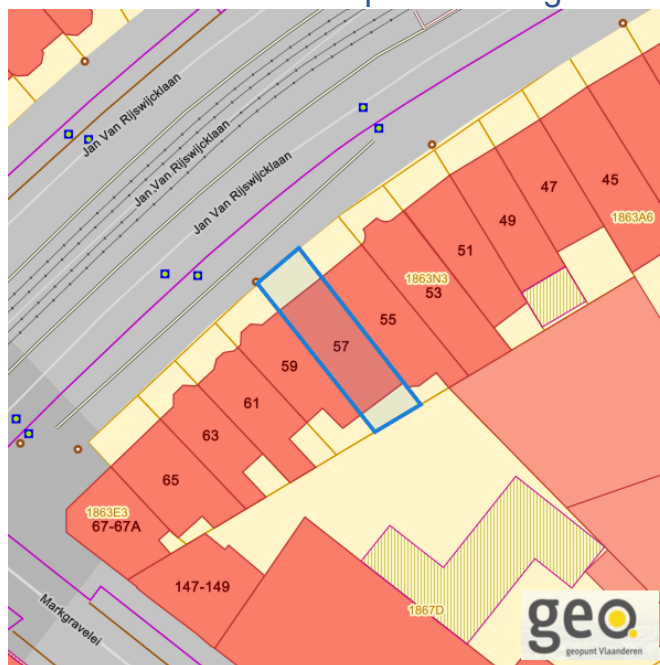
Recht van voorkoop

Vlaams voorkooprecht



www.geopunt.be

Recht van voorkoop afbakening



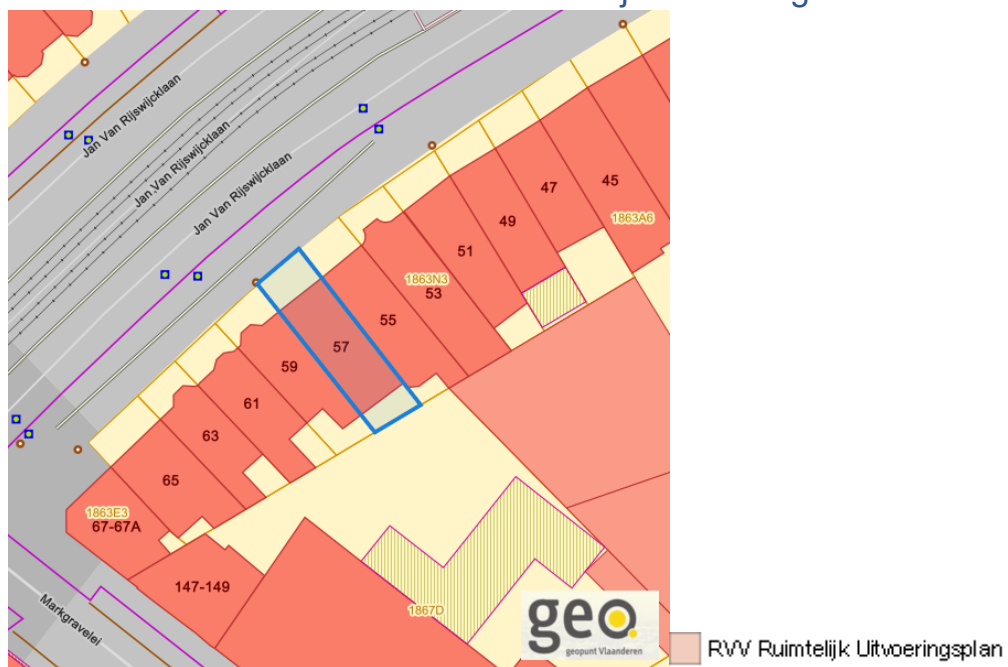
www.geopunt.be

Dossier: 01-00-4468/001

Detailkaarten recht van voorkoop

Detailkaarten recht van voorkoop pagina 1

Rvv: Ruimtelijke ordening

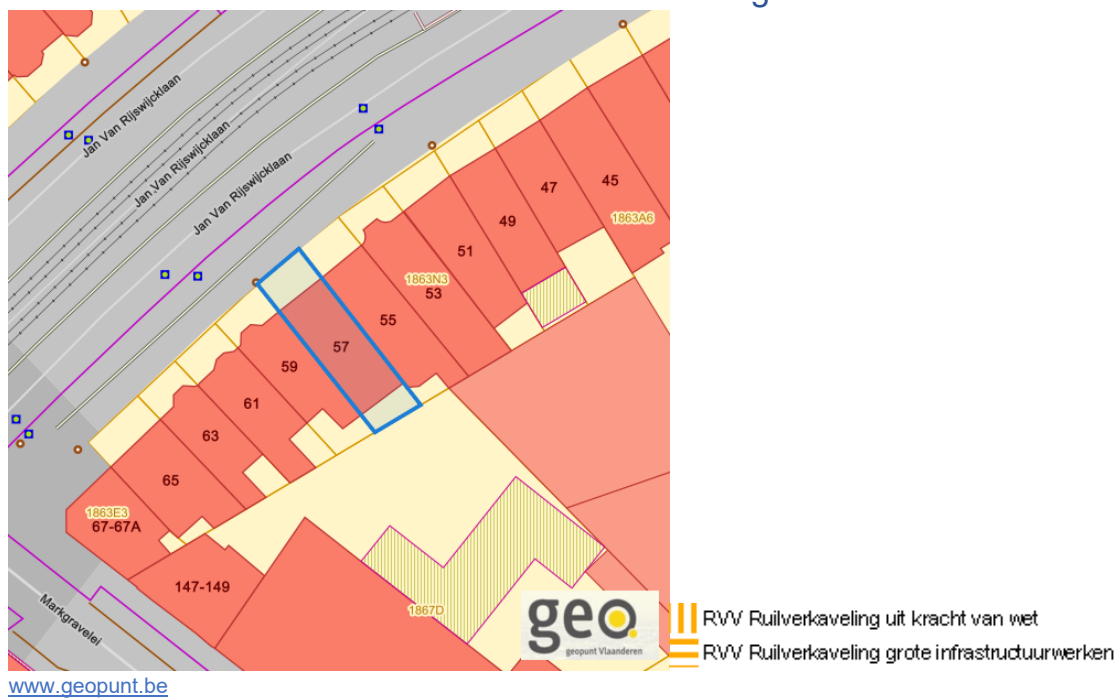


Dossier: 01-00-4468/001

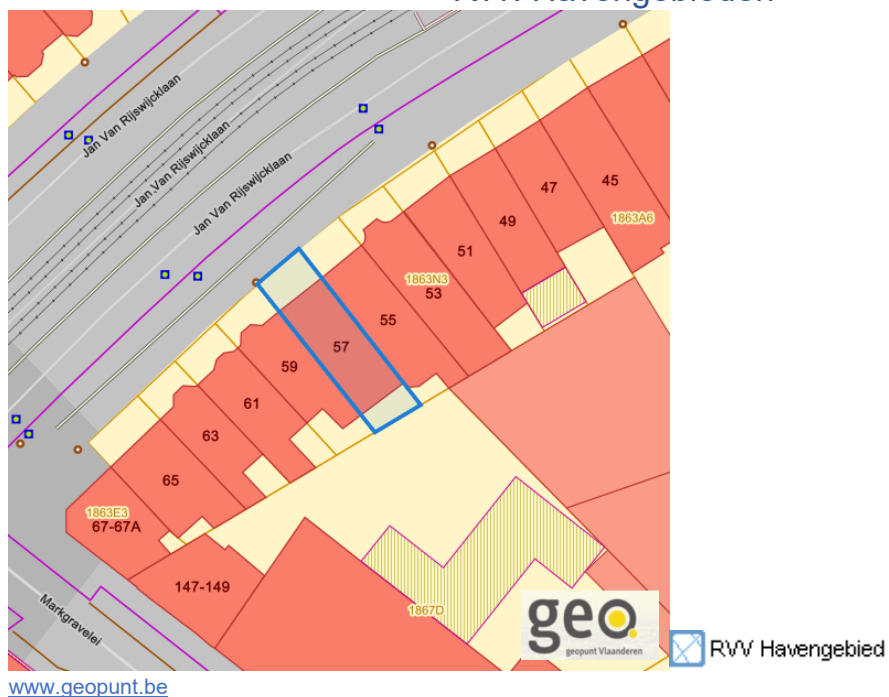
Jan Van Rijswijcklaan (A6/a7/) 57, 2018 Antwerpen

Detailkaarten recht van voorkoop pagina 2

Rvv: Ruilverkaveling



Rvv: Havengebieden

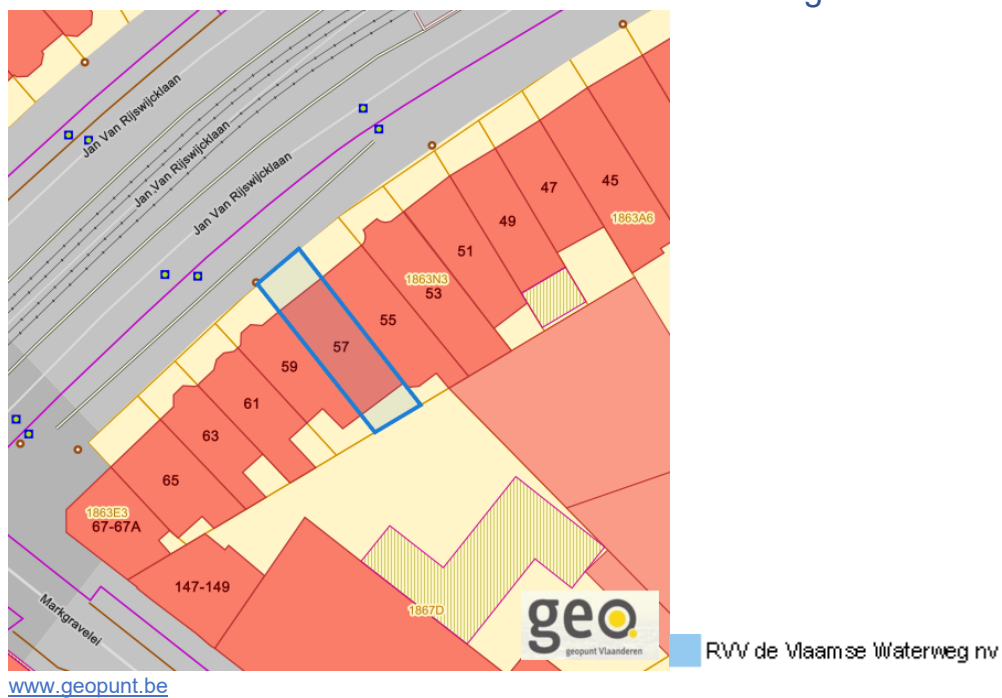


Dossier: 01-00-4468/001

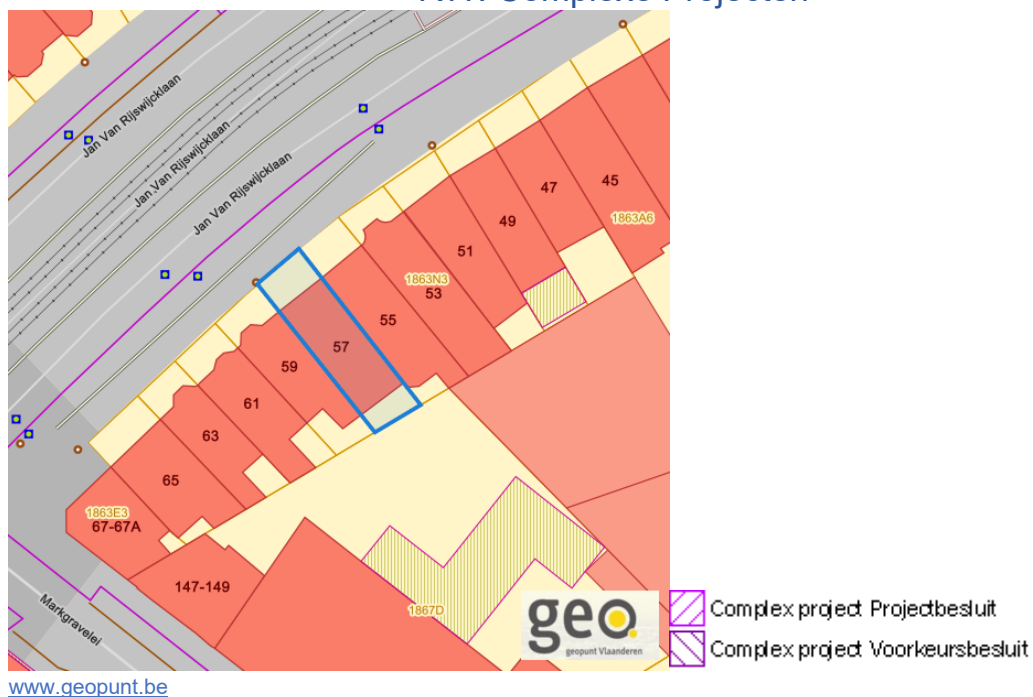
Jan Van Rijswijcklaan (A6/a7/) 57, 2018 Antwerpen

Detailkaarten recht van voorkoop pagina 3

Rvv: de Vlaamse waterweg



Rvv: Complexe Projecten

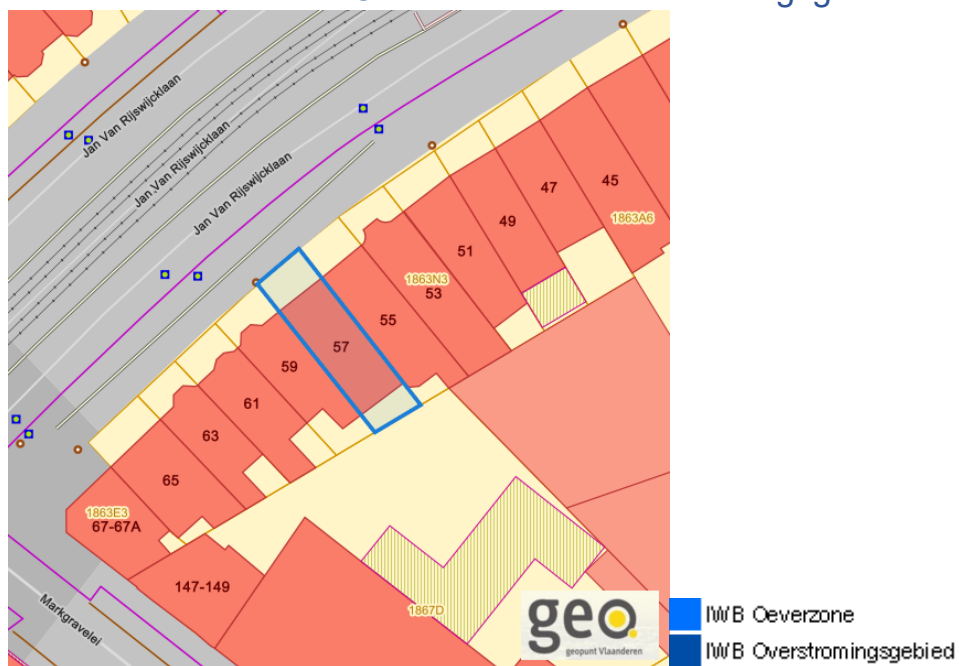


Dossier: 01-00-4468/001

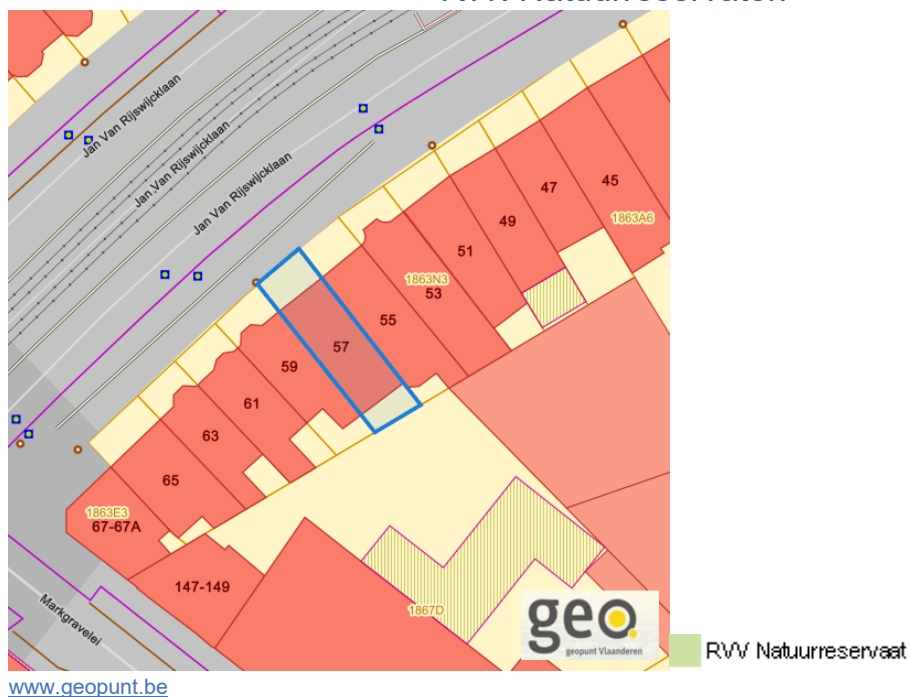
Jan Van Rijswijcklaan (A6/a7/) 57, 2018 Antwerpen

Detailkaarten recht van voorkoop pagina 4

Rvv: Oeverzones en overstromingsgebieden



Rvv: Natuurreservaten

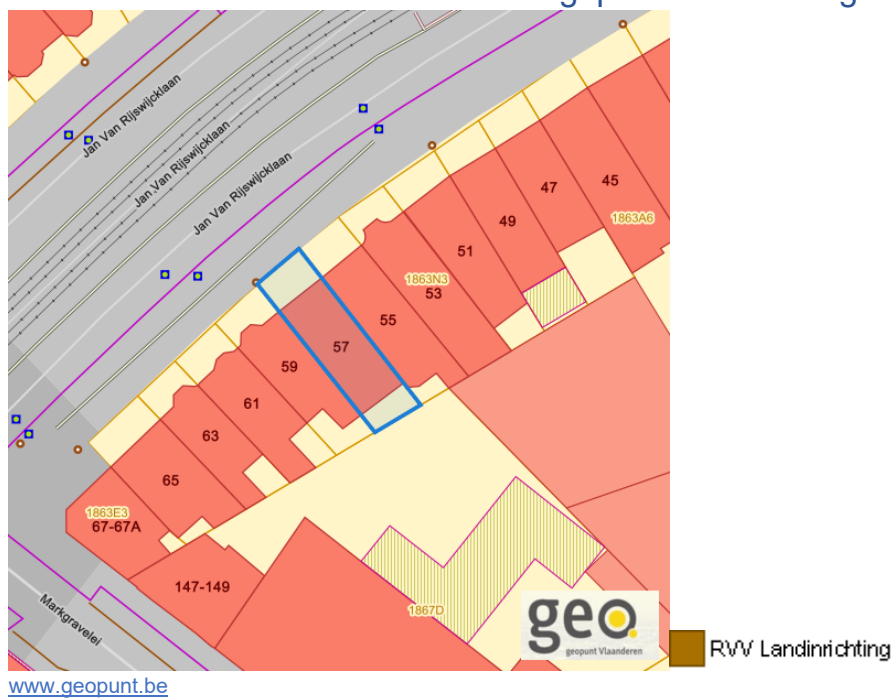


Dossier: 01-00-4468/001

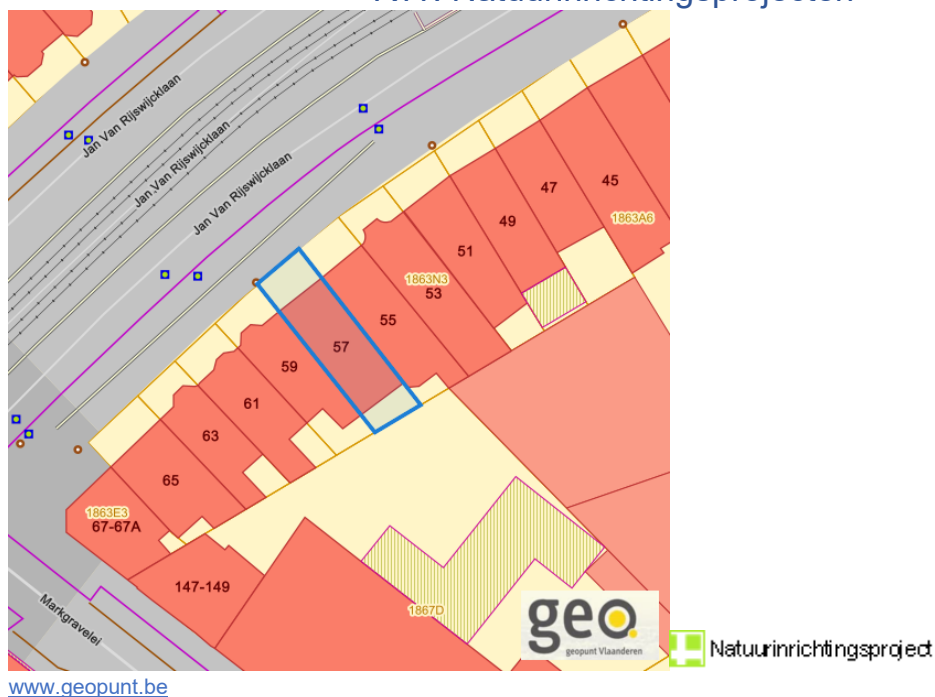
Jan Van Rijswijcklaan (A6/a7/) 57, 2018 Antwerpen

Detailkaarten recht van voorkoop pagina 5

Rvv: Landinrichtingsplan en inrichtingsnota



Rvv: Natuurinrichtingsprojecten

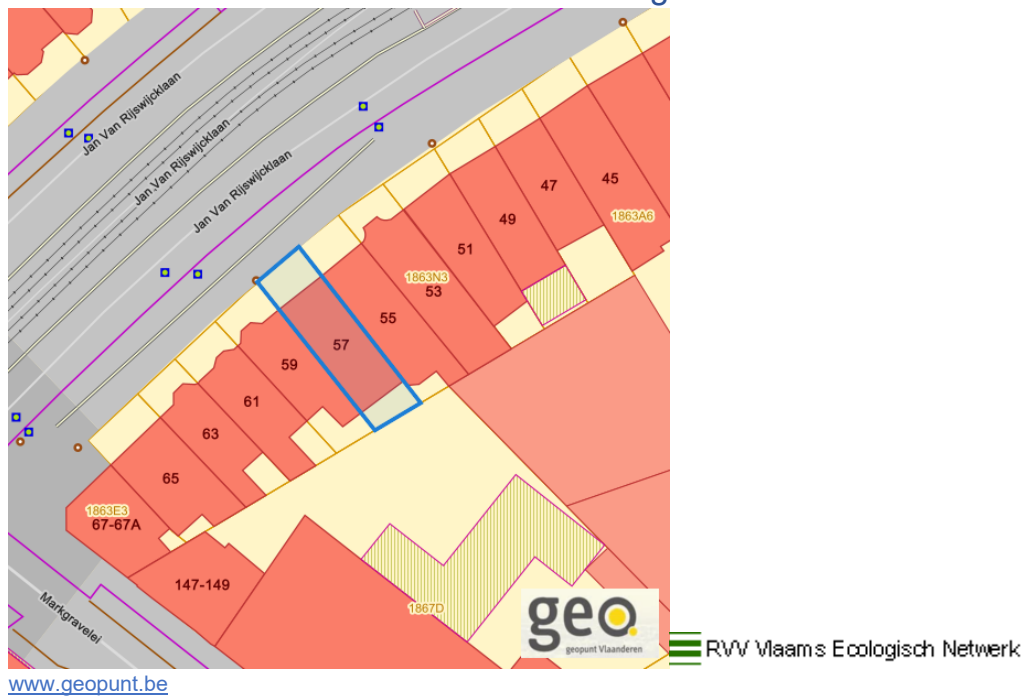


Dossier: 01-00-4468/001

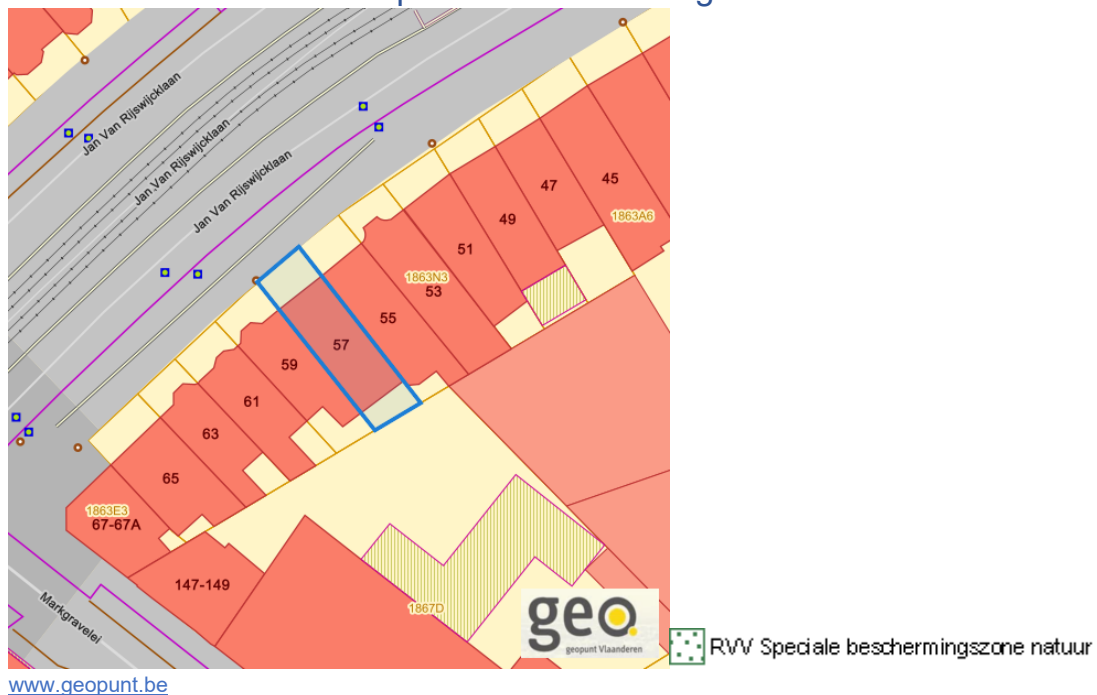
Jan Van Rijswijcklaan (A6/a7/) 57, 2018 Antwerpen

Detailkaarten recht van voorkoop pagina 6

Rvv: Vlaams Ecologisch Network



Rvv: Speciale beschermingszones natuur



Dossier: 01-00-4468/001

Beschermd onroerend erfgoed

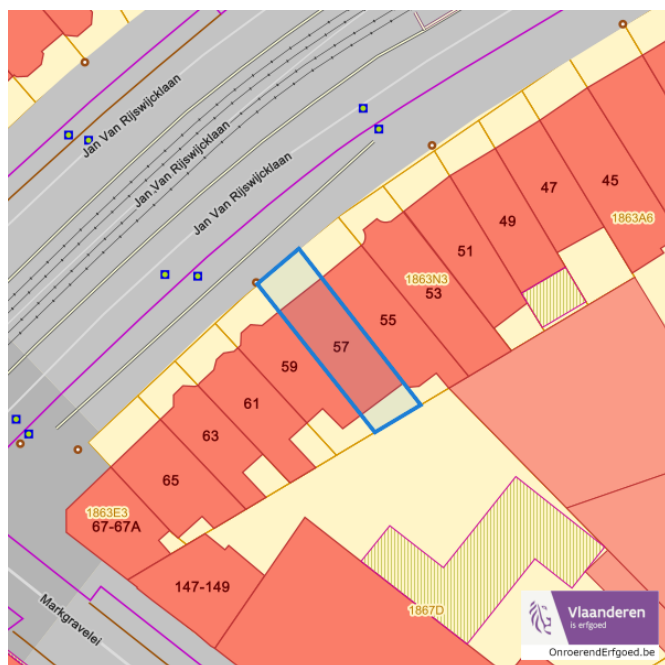


Dossier: 01-00-4468/001

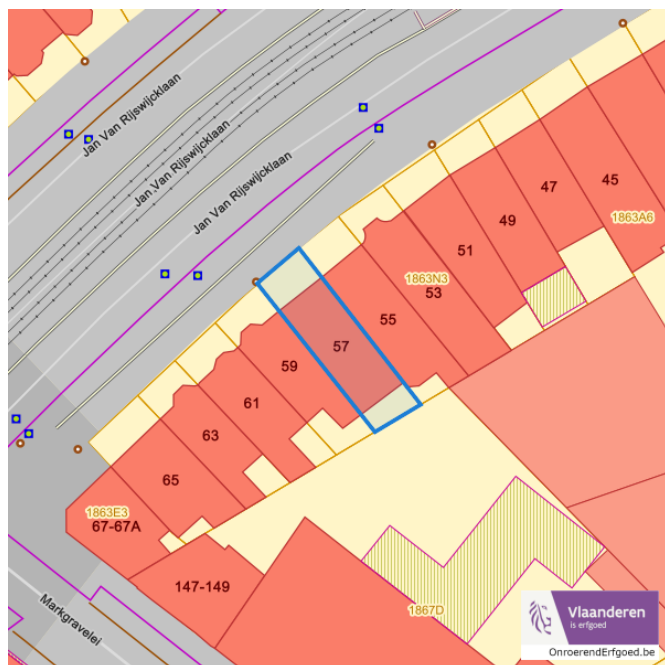
Detailkaarten beschermd onroerend erfgoed

Detailkaarten beschermd onroerend erfgoed pagina 1

Beschermd archeologische sites


 Beschermd archeologische site

Beschermd cultuurhistorische landschappen


 Beschermd landschap

Dossier: 01-00-4468/001

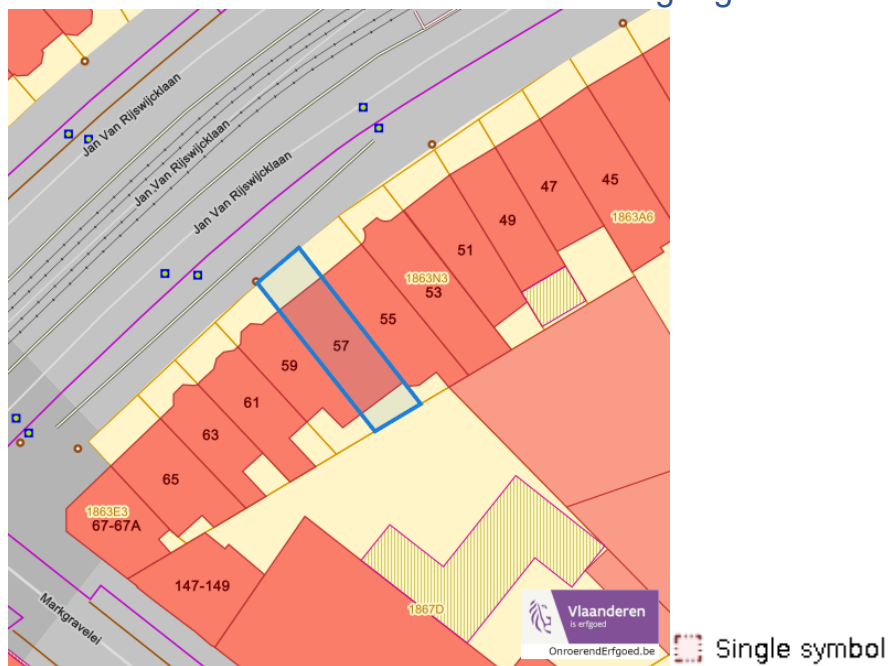
Jan Van Rijswijcklaan (A6/a7/) 57, 2018 Antwerpen

Detailkaarten beschermd onroerend erfgoed pagina 2

Beschermden monumenten



Beschermden overgangszones

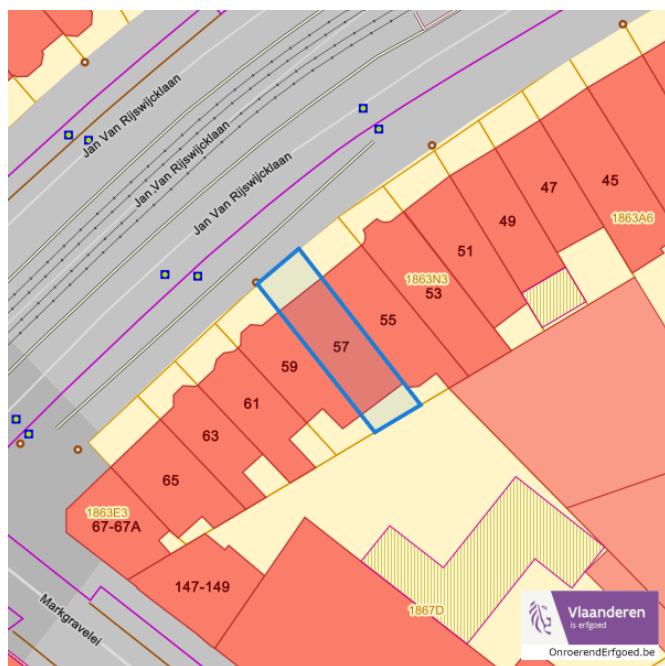


Dossier: 01-00-4468/001

Jan Van Rijswijcklaan (A6/a7/) 57, 2018 Antwerpen

Detailkaarten beschermd onroerend erfgoed pagina 3

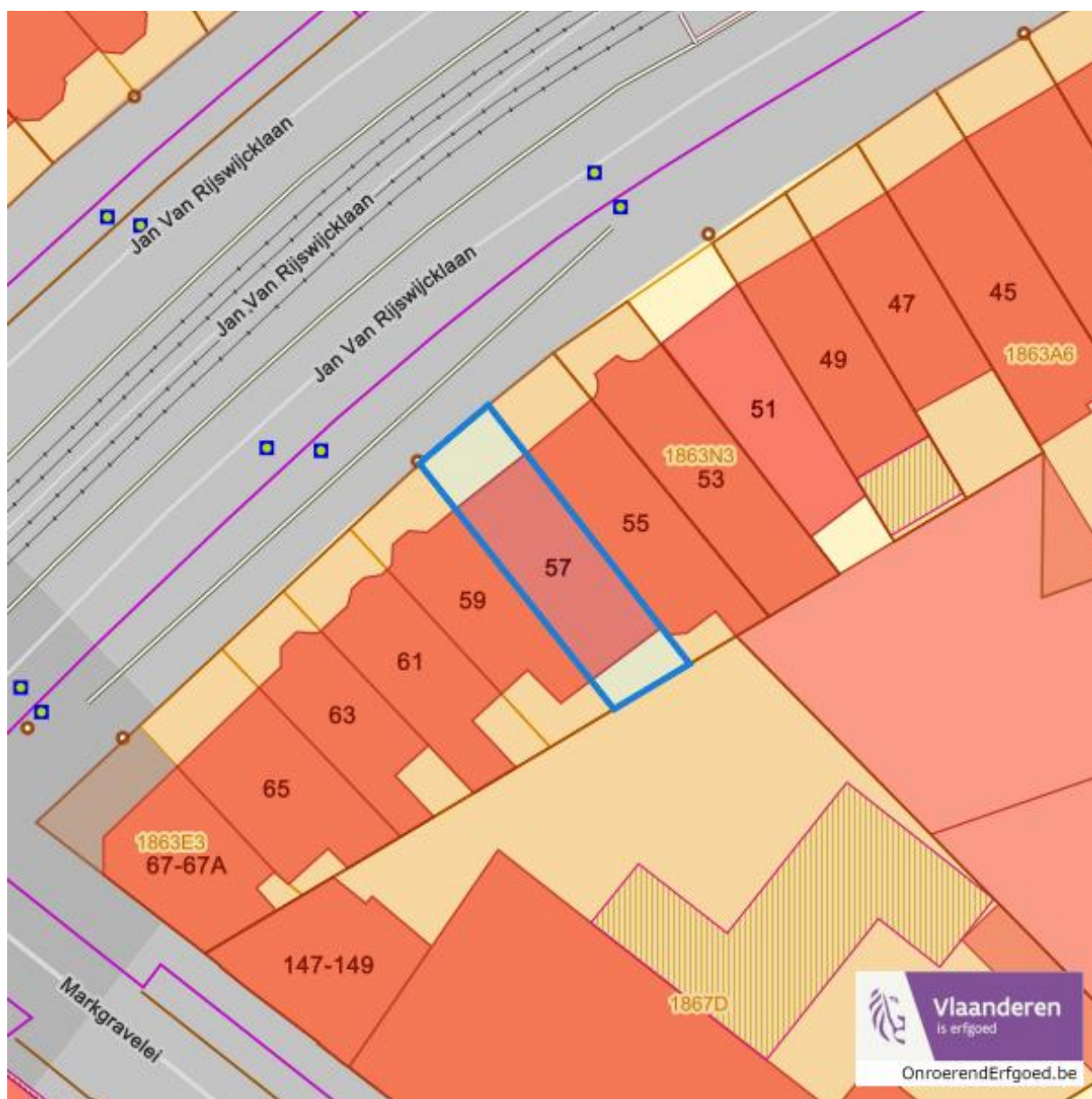
Beschermd stads en dorpsgezichten



■ Beschermd stads- en dorpsgezicht

Dossier: 01-00-4468/001

Vastgestelde inventarissen

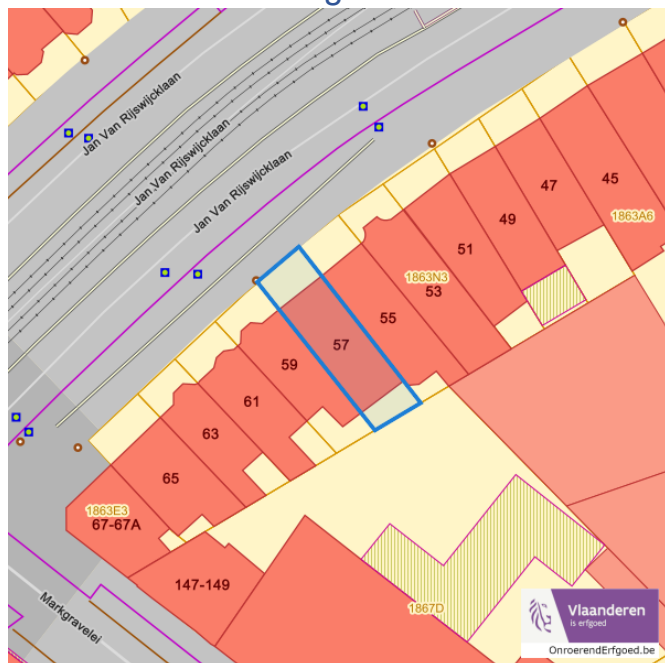


Dossier: 01-00-4468/001

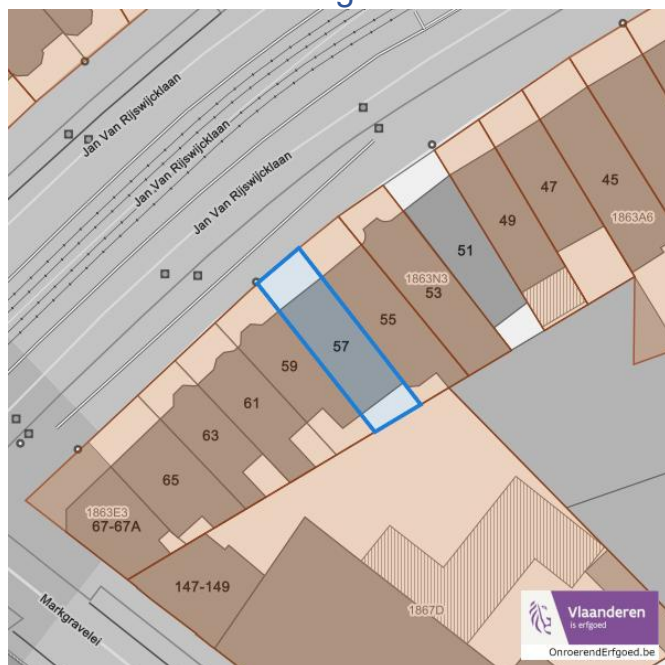
Detailkaarten vastgestelde inventarissen

Detailkaarten vastgestelde inventaris pagina 1

Vastgestelde inventaris: Archeologische zones


 Vastgestelde afgebakende archeologische zone

Vastgestelde inventaris: Bouwkundig erfgoed


 Item uit de vastgestelde inventaris bouwkundig erfgoed

Dossier: 01-00-4468/001

Jan Van Rijswijcklaan (A6/a7/) 57, 2018 Antwerpen

Detailkaarten vastgestelde inventaris pagina 2

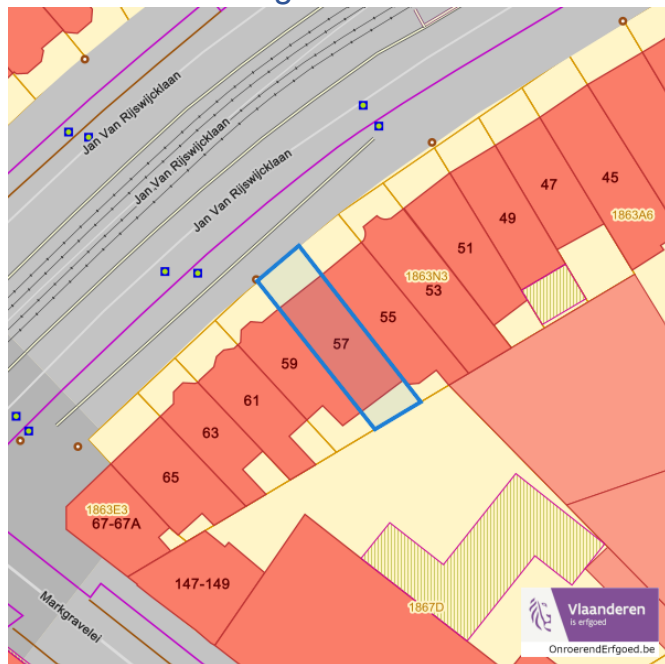
Vastgestelde inventaris: Houtige beplanting met erfgoedwaarde

%vastgestelde_inventaris_houtige_bepanting_met_erfgoedwaarde

scale=55%%vastgestelde_inventaris_houtige_bepanting_met_erfgoedwaarde_legend

scale=45%

Vastgestelde inventaris: Historische tuinen en parken



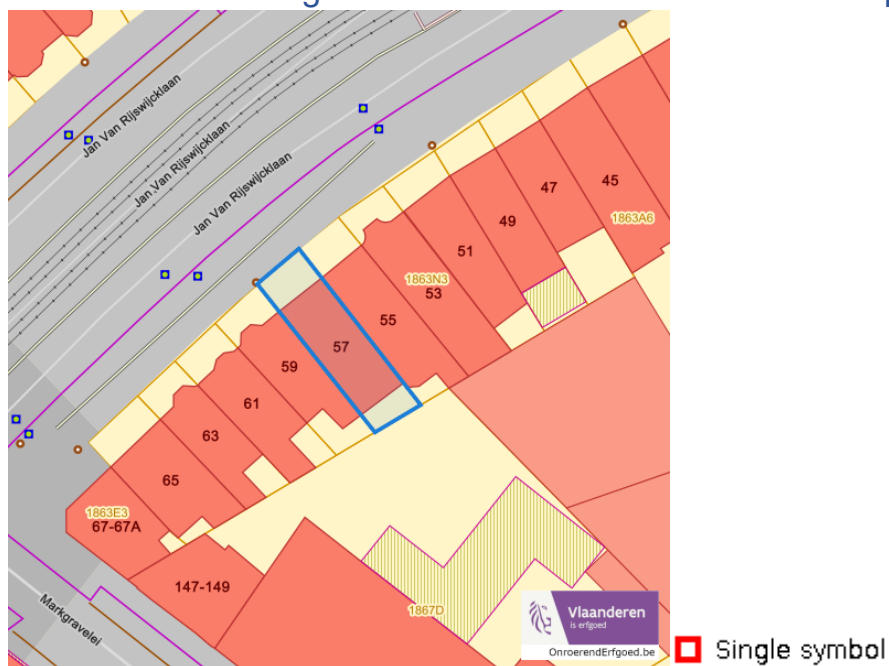
■ Vastgestelde inventaris park en tuin

Dossier: 01-00-4468/001

Jan Van Rijswijcklaan (A6/a7/) 57, 2018 Antwerpen

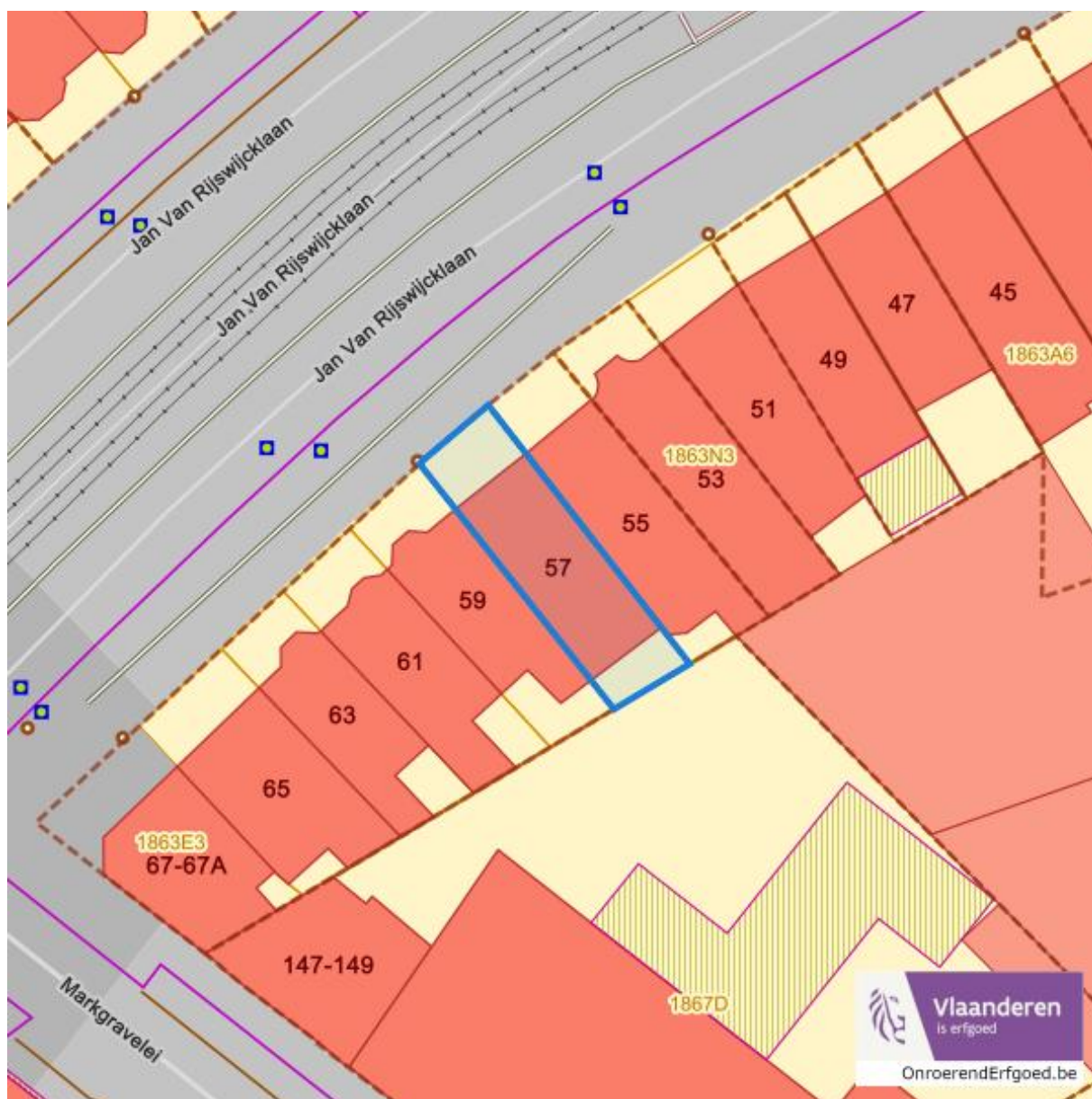
Detailkaarten vastgestelde inventaris pagina 3

Vastgestelde inventaris: Relicten landschapsatlas



Dossier: 01-00-4468/001

Wetenschappelijke inventarissen

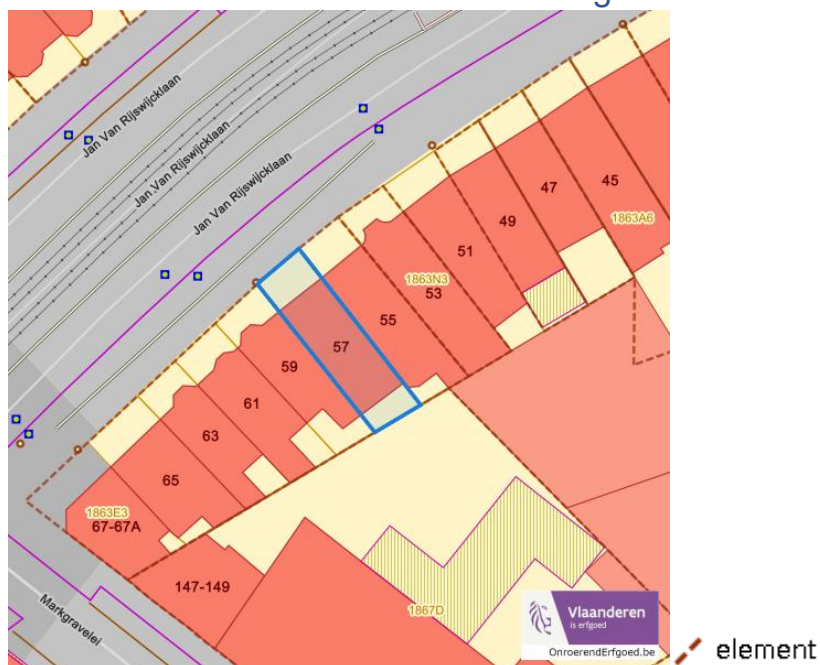


Dossier: 01-00-4468/001

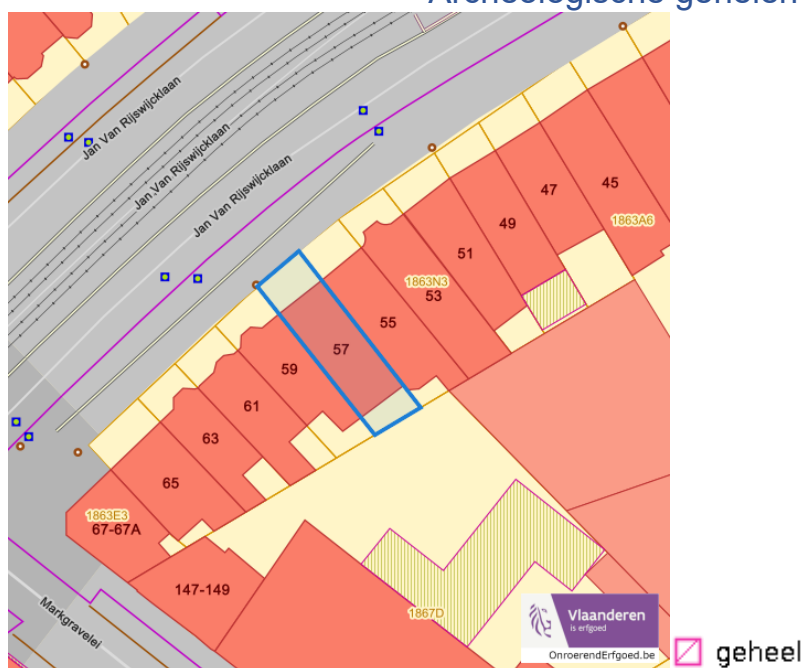
Detailkaarten wetenschappelijke inventarissen

Detailkaarten wetenschappelijke inventarissen pagina 1

Bouwkundige elementen



Archeologische gehelen

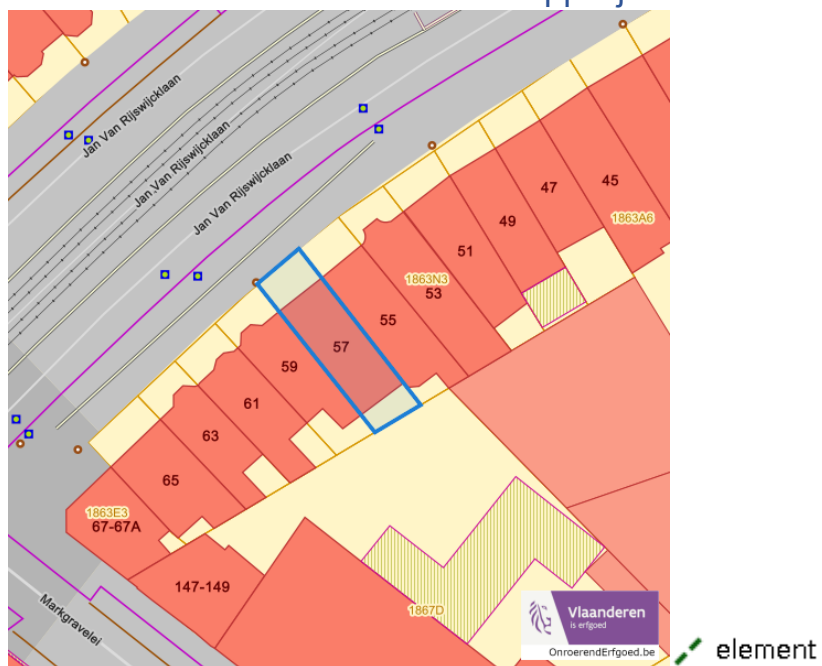


Dossier: 01-00-4468/001

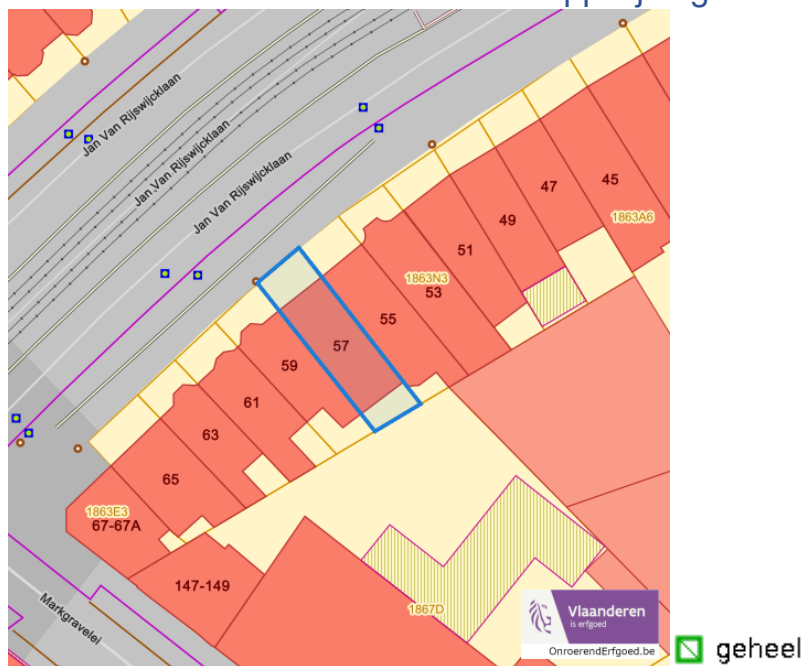
Jan Van Rijswijcklaan (A6/a7/) 57, 2018 Antwerpen

Detailkaarten wetenschappelijke inventarissen pagina 2

Landschappelijke elementen

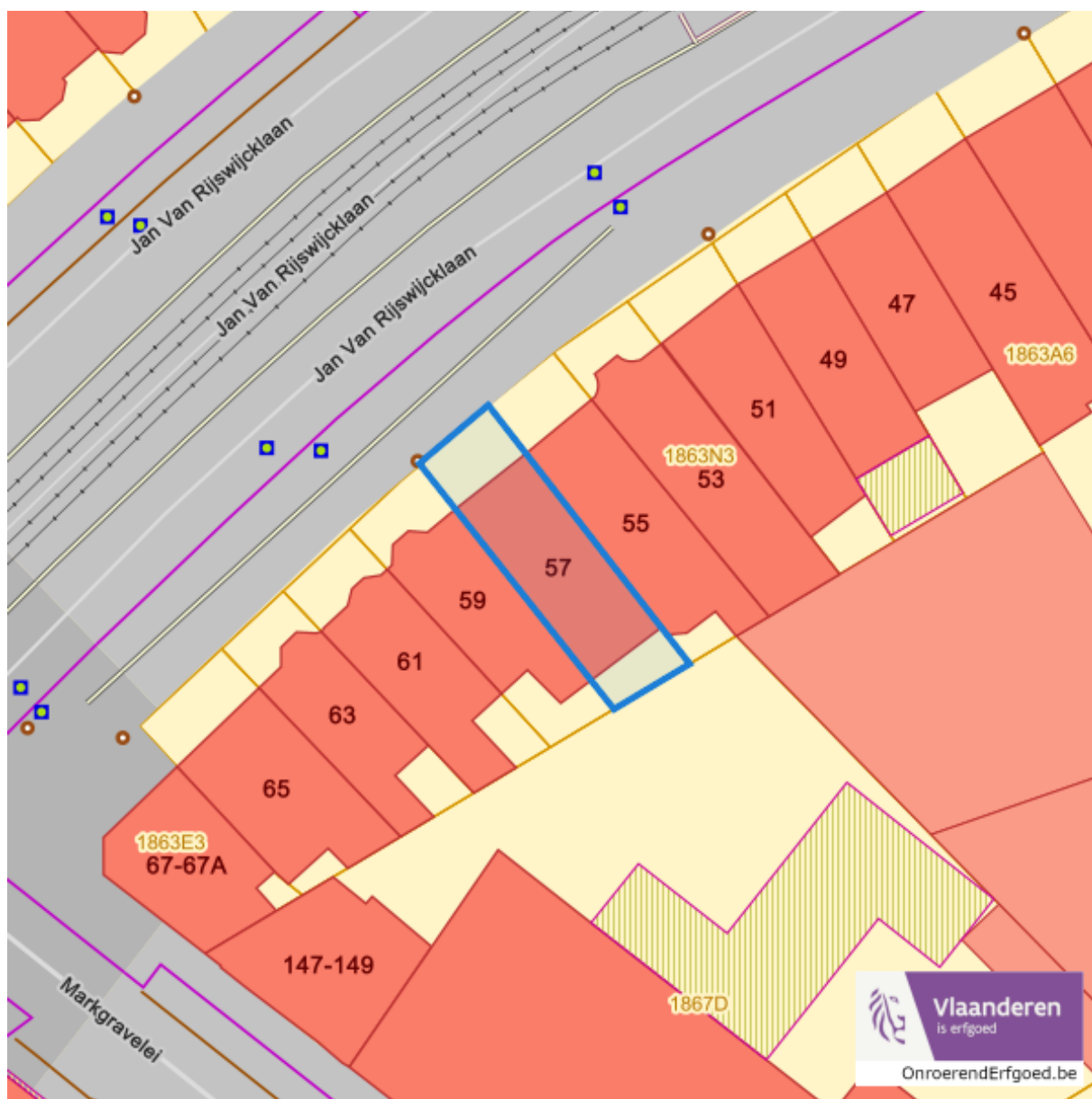


Landschappelijke gehelen



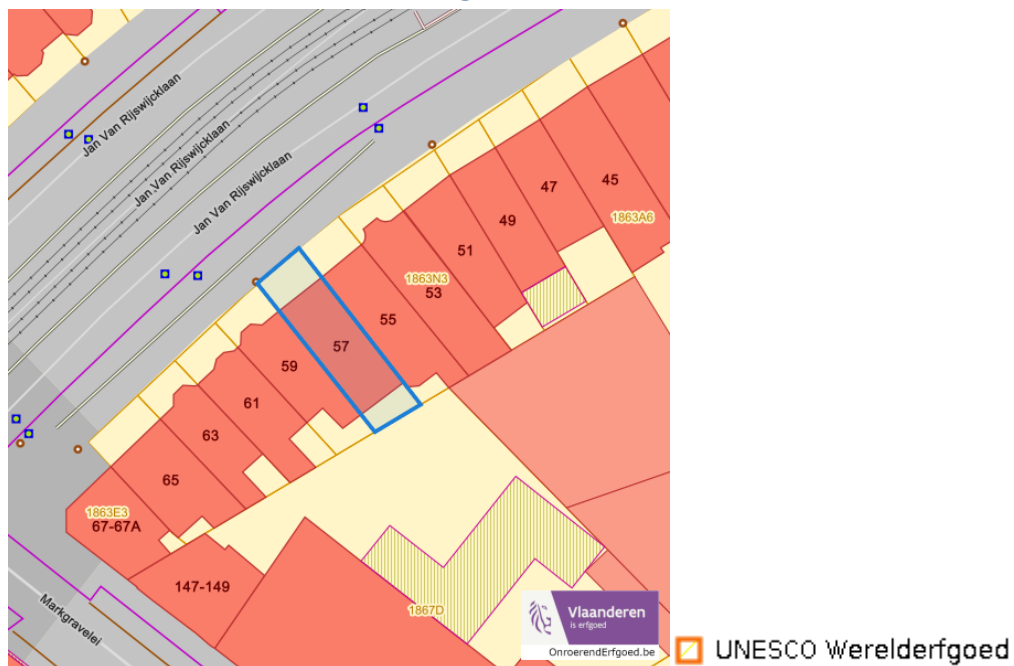
Dossier: 01-00-4468/001

Unesco werelderfgoed

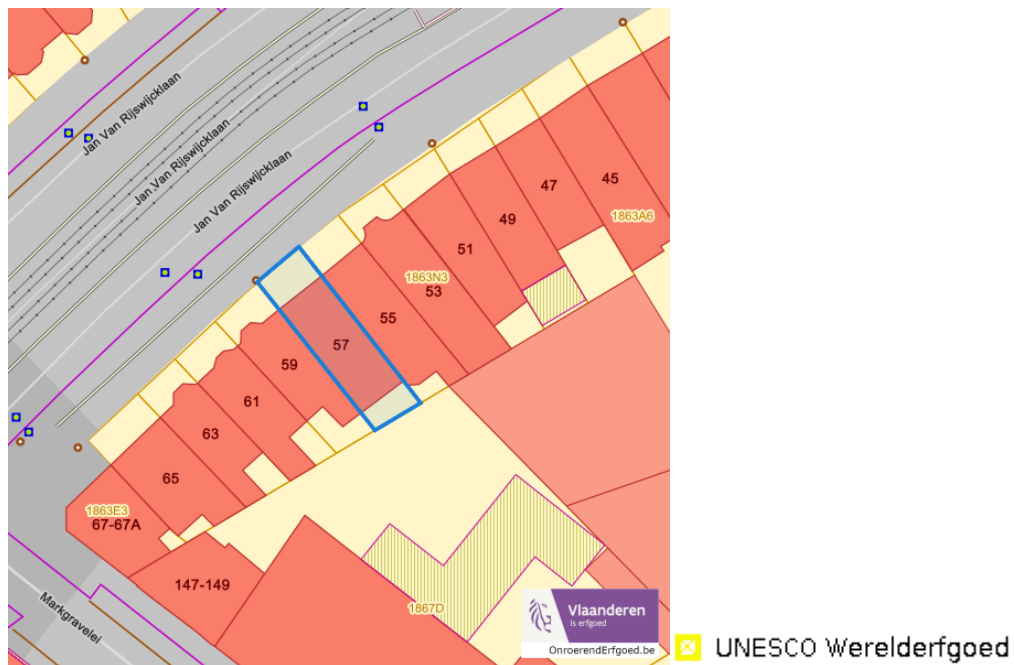


Detailkaarten Unesco werelderfgoed

Unesco: Bufferzones



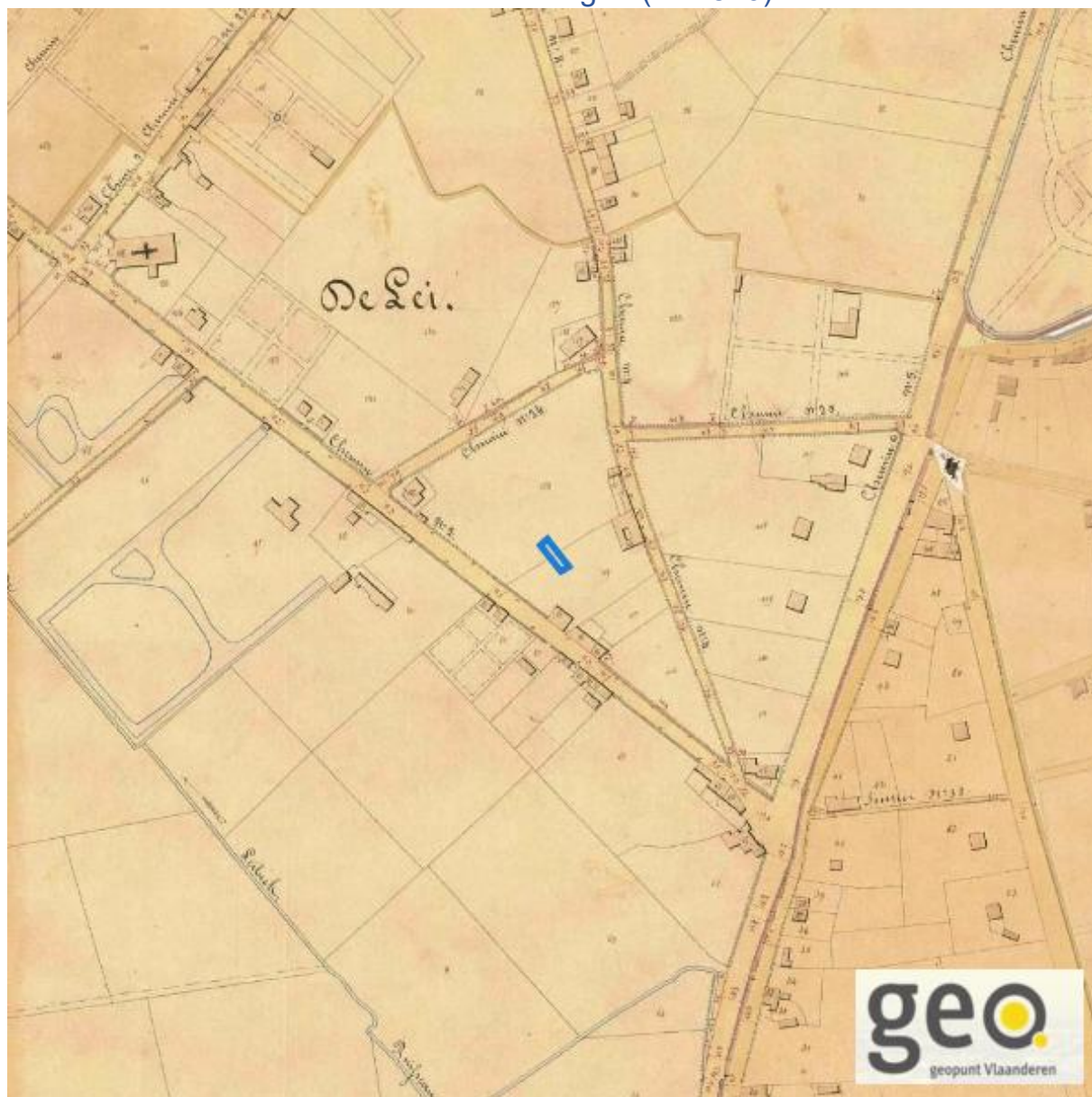
Unesco: Kernzones



Dossier: 01-00-4468/001

Historische kaarten

Atlas der Buurtwegen (ca 1840)



www.geopunt.be

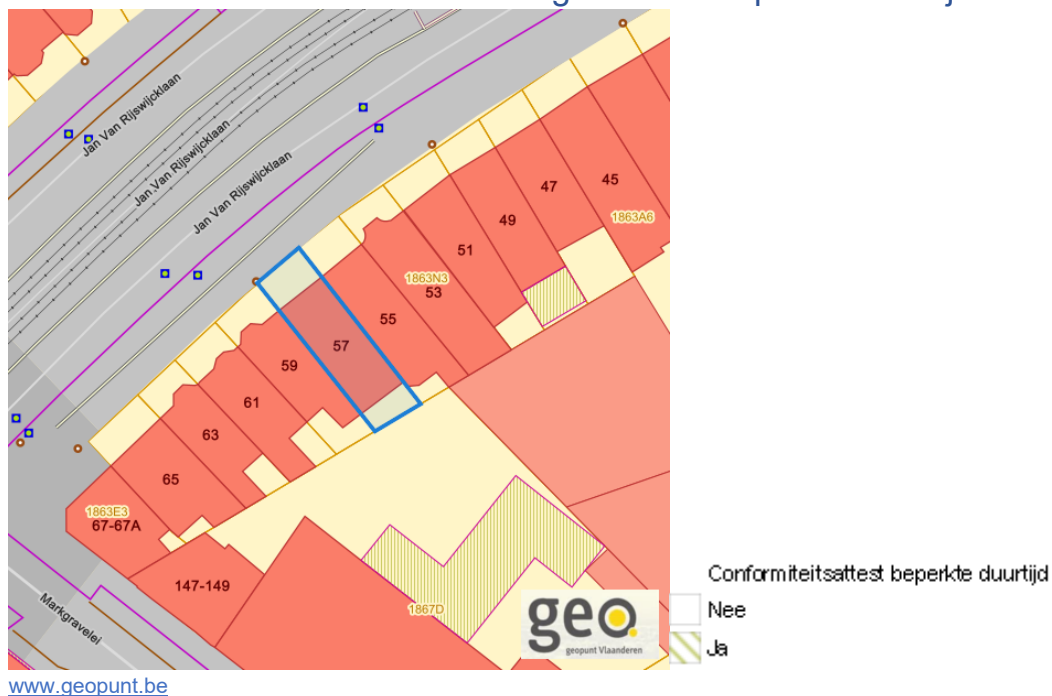
Dossier: 01-00-4468/001

 Wonen

Woningkwaliteit



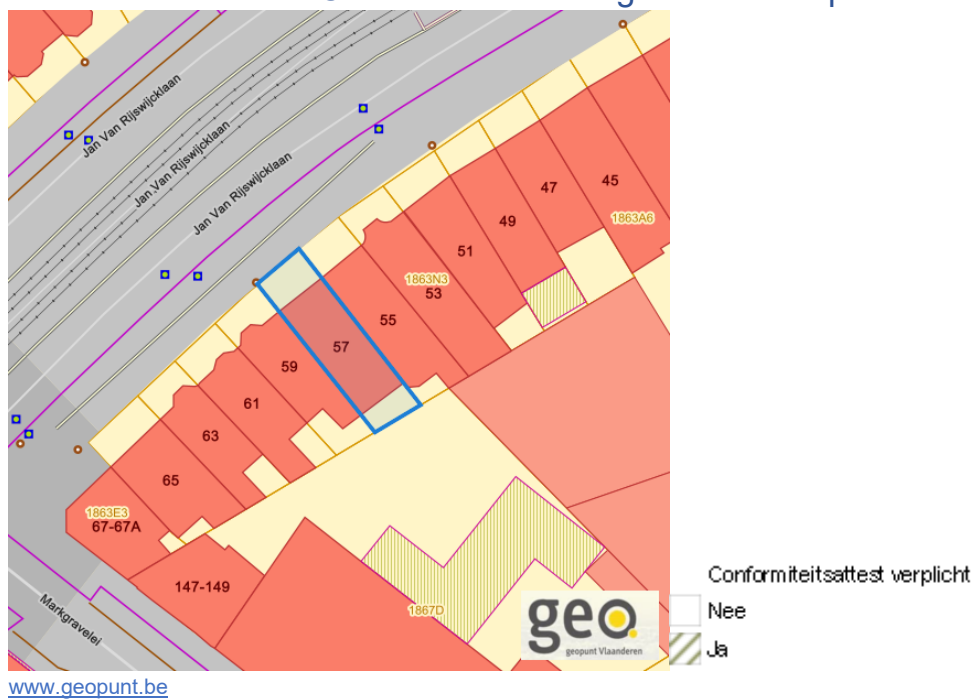
Conformiteitsattest gemeente beperkte duurtijd



Dossier: 01-00-4468/001

Jan Van Rijswijcklaan (A6/a7/) 57, 2018 Antwerpen

Conformiteitsattest gemeente verplicht



Dossier: 01-00-4468/001